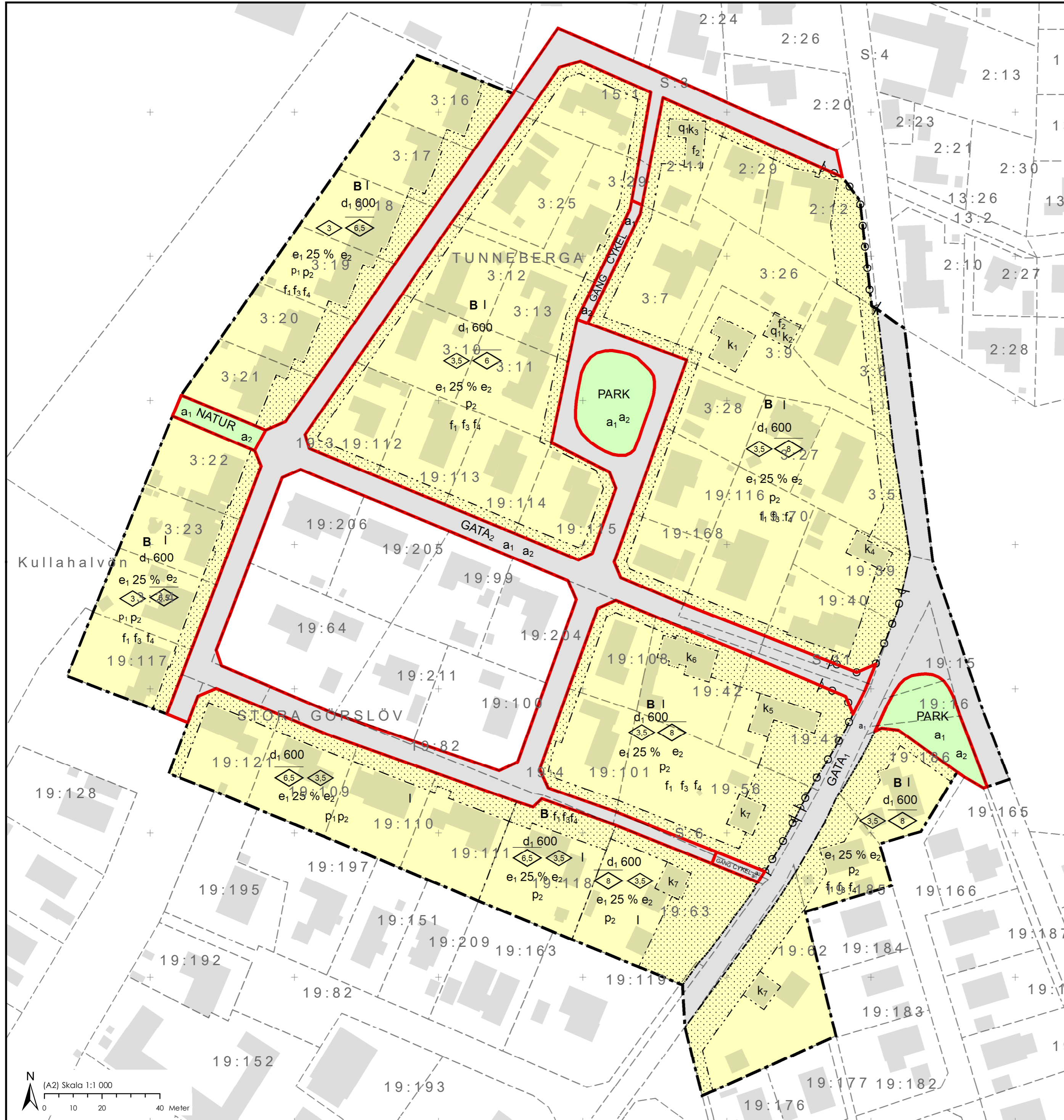


PLANKARTA



PLANENS SYFTE

Syftet med detaljplanen är att ändra huvudmannskapet från enskilt till kommunalt för allmänna platser i Svanshall, Rekekeroken och Jonstorp.

PLANBESTÄMMELSER

Följande gäller inom områden med nedanstående beteckningar. Endast angiven användning och utformning är tillåten. Där beteckning saknas gäller bestämmelsen inom hela planområdet.

GÄLLANDE PLAN

Detaljplan för Stora Görslöv 19:117 m fl i Höganäs kommun, Malmöhus län.
Kommunens plannummer: 15/08
Lantmäteriets plannummer: 1284-P504

I denna plan ändras delar av huvudmannskapet för allmän platsmark från enskilt till kommunalt. Den allmänna platsmarken som berörs av planändringen är markerad med röd linje på plankartan.

GÄLLANDE BESTÄMMELSER

Den allmänna platsmarken har idag enskilt huvudmannskap. Det står inte på plankartan, eftersom byggnadsplaner alltid hade enskilt huvudmannskap.

FÖRSLAG TILL ÄNDRING INOM RÖDMARKERAT OMRÅDE ADMINISTRATIVA BESTÄMMELSER

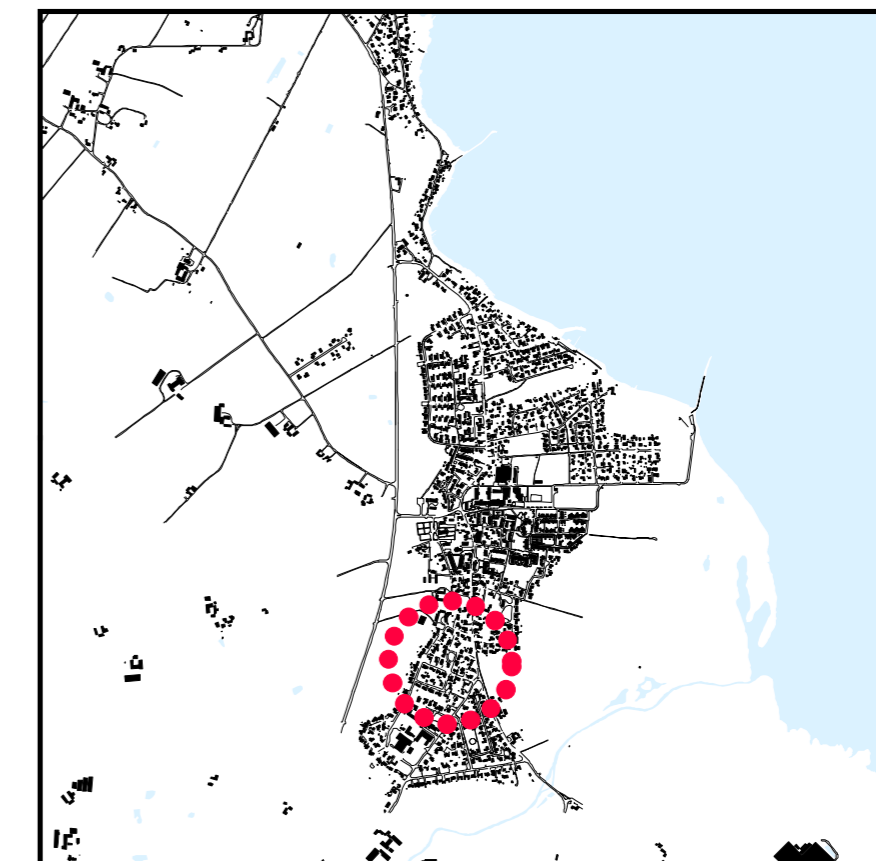
Kommunalt huvudmannskap för allmän platsmark.

a₁ Genomförandetiden för ändringen är 10 år från den dagen planen fått laga kraft.

a₂ Kommunalt huvudmannskap.

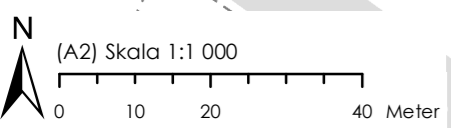
Övriga planbestämmelser ändras inte. De kan läsas i sin helhet på Höganäs kommuns hemsida www.hoganas.se

ORIENTERINGSKARTA



GRUNDKARTANS BETECKNINGAR

- 49:710 Fastighetsbeteckning
- Befintliga fastighetsgränser
- Vägkant
- Byggnad
- +0.0 Höjdvärde



ANTAGANDE:

LAGA KRAFT:

UPPRÄTTAD:
2024-05-02

DIARIENUMMER:
KS/2024/362

ÄNDRING AV DETALJPLAN FÖR
STORA GÖRSLÖV 19:117 M FL
JONSTORP, HÖGANÄS KOMMUN, SKÅNE LÄN

SAMRÅDSHANDLING
STANDARDFÖRFARANDE

Gunilla Sandebert
Planchef

Tove Olsson
Johanna Augustsson
Planarkitekt