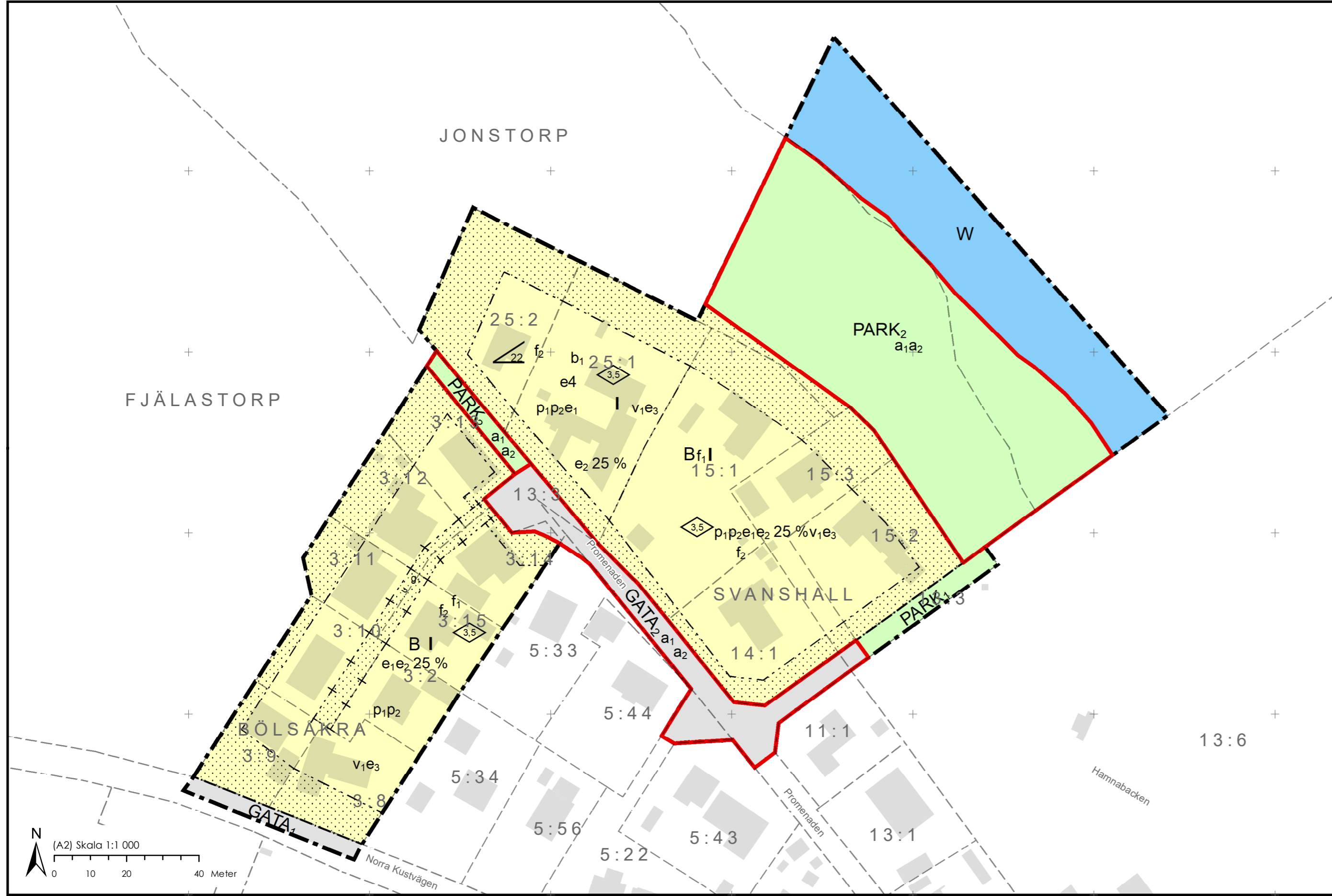


# PLANKARTA



## PLANENS SYFTE

Syftet med detaljplanen är att ändra huvudmannskapet från enskilt till kommunalt för allmänna platser i Svanshall, Rekekeroken och Jonstorp.

## PLANBESTÄMMELSER

Följande gäller inom områden med nedanstående beteckningar. Endast angiven användning och utformning är tillåten. Därbeteckning saknas gäller bestämmelsen inom hela planområdet.

### GÄLLANDE PLAN

Detaljplan för Del av Bölsåkra 3:6 m fl i Höganäs kommun, Malmöhus län.  
Kommunens plannummer: 86/33  
Lantmäteriets plannummer: 1284-P22

I denna plan ändras delar av huvudmannskapet för allmän platsmark från enskilt till kommunalt. Den allmänna platsmarken som berörs av planändringen är markerad med röd linje på plankartan.

### GÄLLANDE BESTÄMMELSER

Den allmänna platsmarken har idag enskilt huvudmannskap. Det står inte på plankartan, eftersom byggnadsplaner alltid hade enskilt huvudmannskap.

### FÖRSLAG TILL ÄNDRING INOM RÖDMARKERAT OMRÅDE ADMINISTRATIVA BESTÄMMELSER

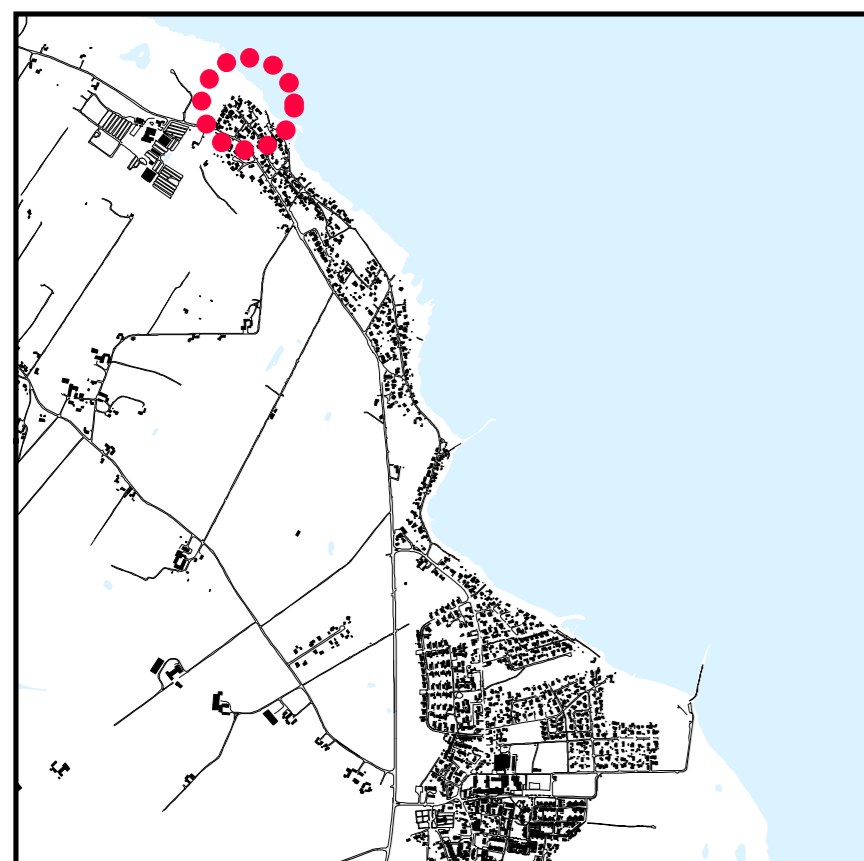
 Kommunalt huvudmannskap för allmän platsmark.

a<sub>1</sub> Genomförandetiden för ändringen är 10 år från den dagen planen fått laga kraft.

a<sub>2</sub> Kommunalt huvudmannskap.


Övriga planbestämmelser ändras inte. De kan läsas i sin helhet på Höganäs kommuns hemsida [www.hoganas.se](http://www.hoganas.se)

## ORIENTERINGSKARTA



## GRUNDKARTANS BETECKNINGAR

- 49:710 Fastighetsbeteckning
- Befintliga fastighetsgränser
- Vägkant
- Byggnad
- +0,0 Höjdvärde

 <b>HÖGANÄS KOMMUN</b>		ÄNDRING AV DETALJPLAN FÖR <b>DEL AV BÖLSÅKRA 3:6 M FL</b> JONSTORP, HÖGANÄS KOMMUN, SKÅNE LÄN	
ANTAGANDE:	LAGA KRAFT:	SAMRÅDSHANDLING STANDARDFÖRFARANDE	
UPPRÄTTAD: 2024-05-02	DIARIENUMMER: KS/2024/253	Gunilla Sandebert Planchef	Tove Olsson Johanna Augustsson Planarkitekt