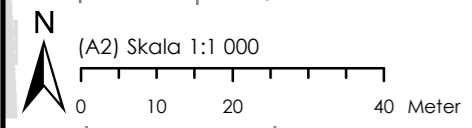
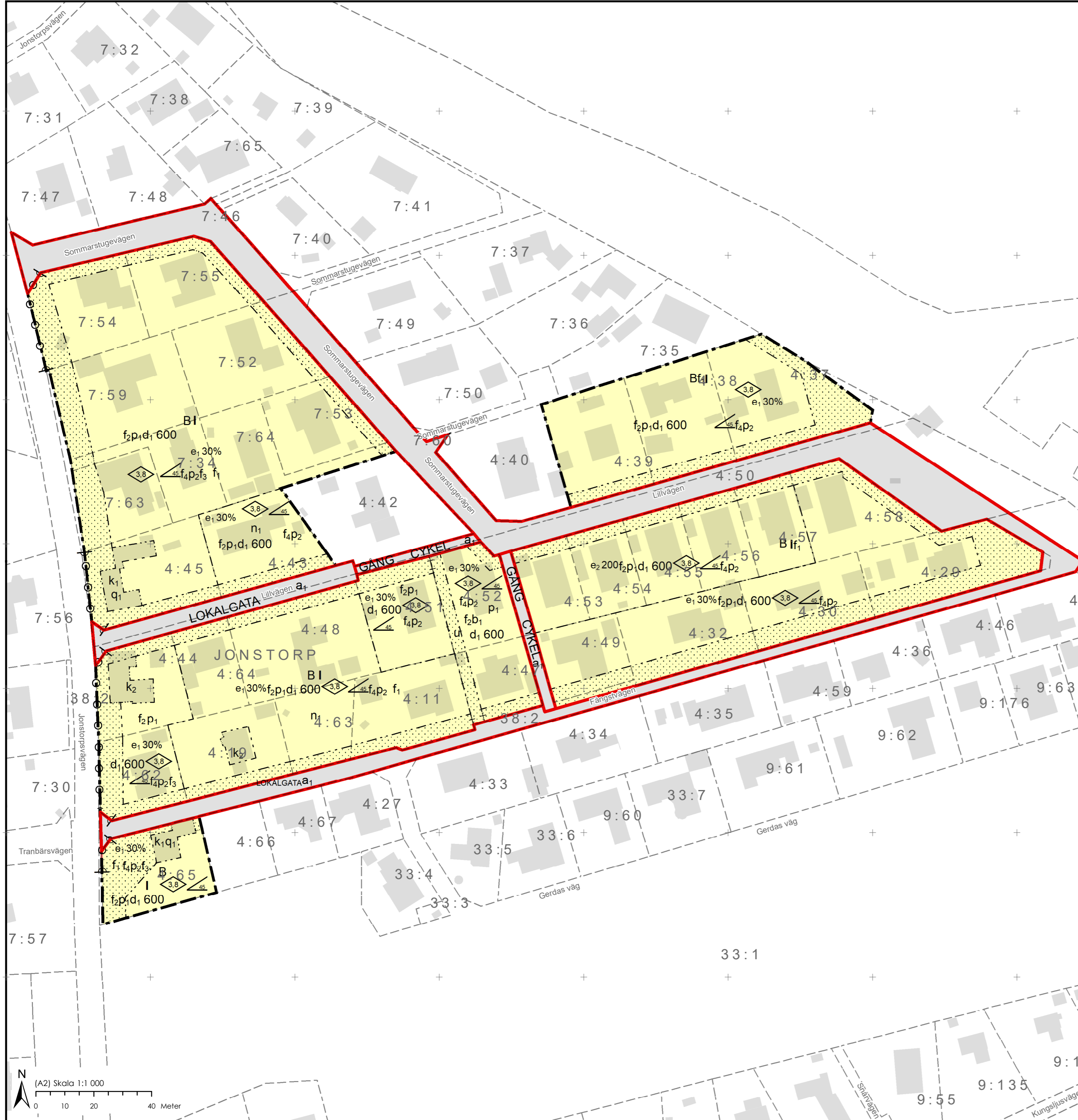


# PLANKARTA



## PLANENS SYFTE

Syftet med detaljplanen är att ändra huvudmannskapet från enskilt till kommunalt för allmänna platser i Svanshall, Rekekekroken och Jonstorp.

## PLANBESTÄMMELSER

Följande gäller inom områden med nedanstående beteckningar. Endast angiven användning och utformning är tillåten. Där beteckning saknas gäller bestämmelsen inom hela planområdet.

### GÄLLANDE PLAN

Detaljplan för Jonstorp 4:48 m fl, Höganäs kommun, Skåne län.  
Kommunens plannummer: 09/01  
Lantmäteriets plannummer: 1284-P09/419

I denna plan ändras all huvudmannskap för allmän platsmark från enskilt till kommunalt. Den allmänna platsmarken som berörs av planändringen är markerad med röd linje på plankartan.

### GÄLLANDE BESTÄMMELSER

Den allmänna platsmarken har idag enskilt huvudmannskap. Det står inte på plankartan, eftersom byggnadsplaner alltid hade enskilt huvudmannskap.

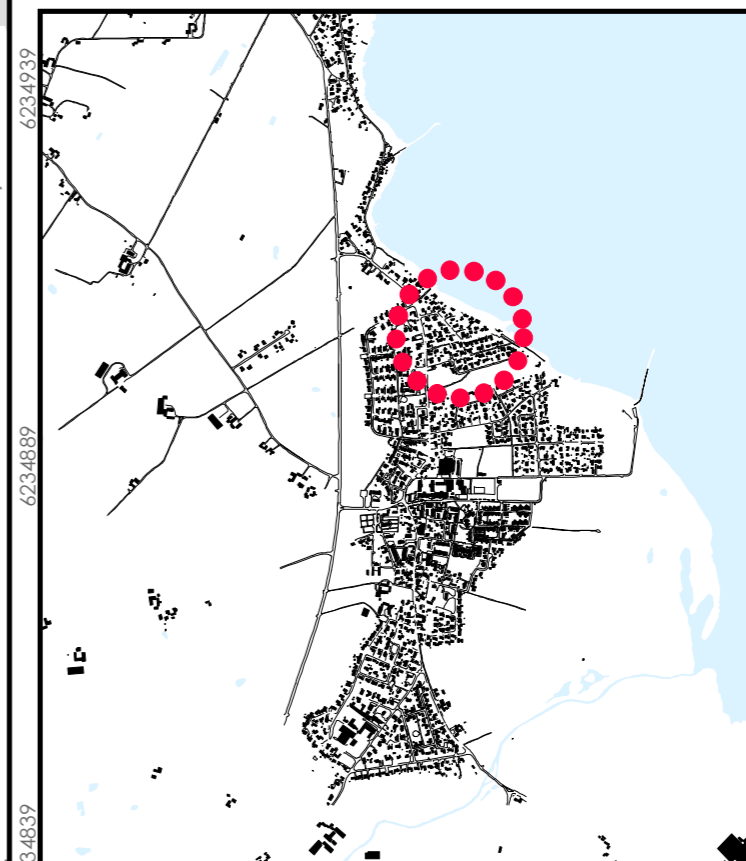
### FÖRSLAG TILL ÄNDRING INOM RÖDMARKERAT OMRÅDE ADMINISTRATIVA BESTÄMMELSER

Kommunalt huvudmannskap för allmän platsmark.

a<sub>1</sub> Genomförandetiden för ändringen är 10 år från den dagen planen fått laga kraft.

Övriga planbestämmelser ändras inte. De kan läsas i sin helhet på Höganäs kommuns hemsida [www.hoganas.se](http://www.hoganas.se)

## ORIENTERINGSKARTA



## GRUNDKARTANS BETECKNINGAR

- 49:710 Fastighetsbeteckning
- Befintliga fastighetsgränser
- Vägkant
- Byggnad
- +0.0 Höjdvärde



ANTAGANDE:

LAGA KRAFT:

UPPRÄTTAD:  
2024-05-02

DIARIENUMMER:  
KS/2024/352

ÄNDRING AV DETALJPLAN FÖR  
**JONSTORP 4:48 M FL**  
JONSTORP, HÖGANÄS KOMMUN, SKÅNE LÄN

SAMRÅDSHANDLING  
STANDARDFÖRFARANDE

Gunilla Sandebert  
Planchef

Tove Olsson  
Johanna Augustsson  
Planarkitekt