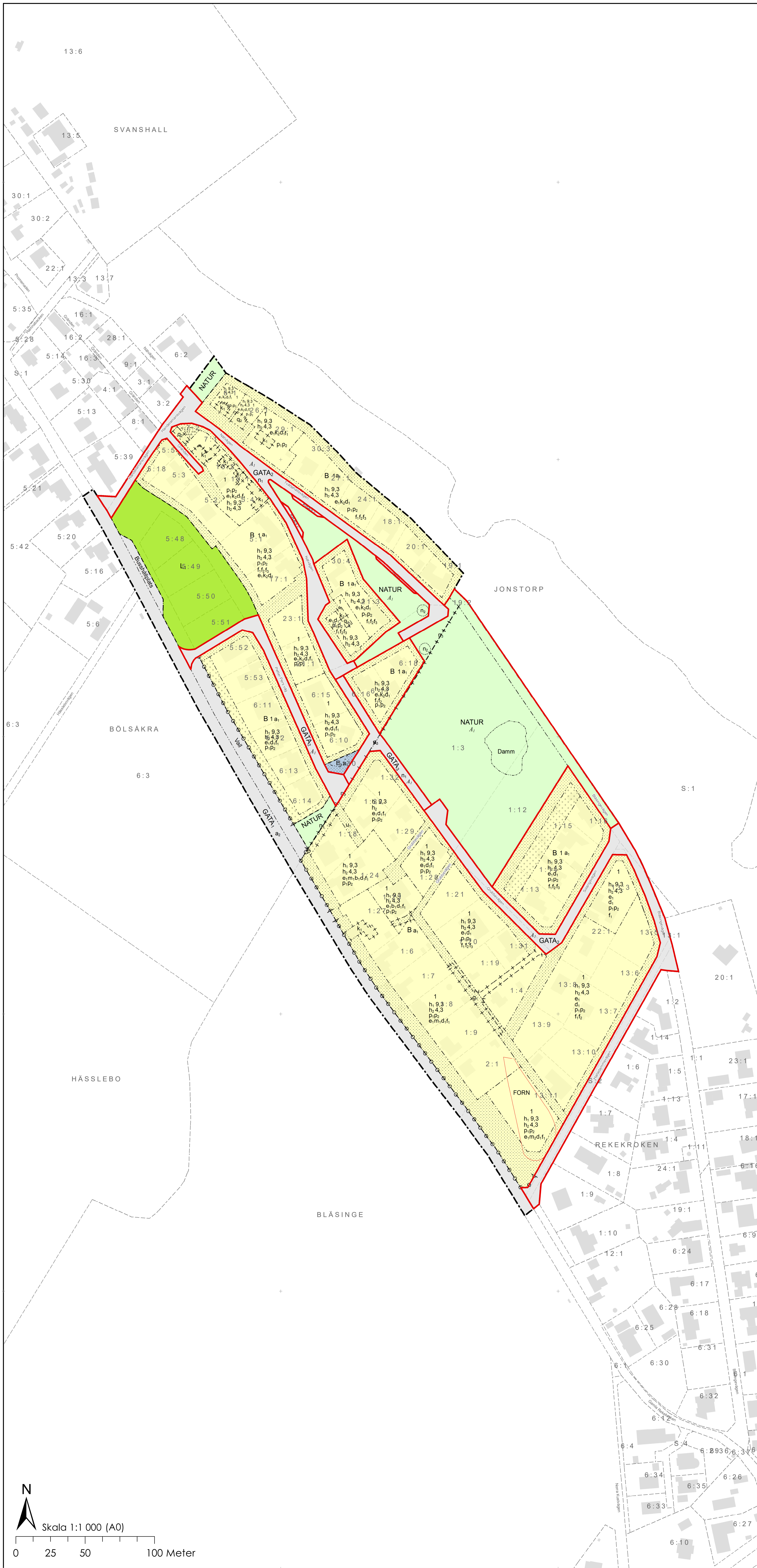


# PLANKARTA



## PLANENS SYFTE

Syftet med detaljplanen är att ändra huvudmannskapet från enskilt till kommunalt för allmänna platser i Svanshall, Rekekroken och Jonstorp.

## PLANBESTÄMMELSER

Följande gäller inom områden med nedanstående beteckningar. Endast angiven användning och utformning är tillåten. Där beteckning saknas gäller bestämmelsen inom hela planområdet.

## GÄLLANDE PLAN

Detaljplan för Svanshall södra, Höganäs kommun, Skåne län.  
Kommunens plannummer: 04/14  
Lantmäteriets plannummer: 1284-P05/306

I denna plan ändras allt huvudmannskap för allmän platsmark från enskilt till kommunalt. Den allmänna platsmarken som berörs av planändringen är markerad med röd linje på plankartan.

## GÄLLANDE PLANBESTÄMMELSER

Den allmänna platsmarken har idag enskilt huvudmannskap. Det står inte på plankartan, eftersom byggnadsplaner alltid hade enskilt huvudmannskap.

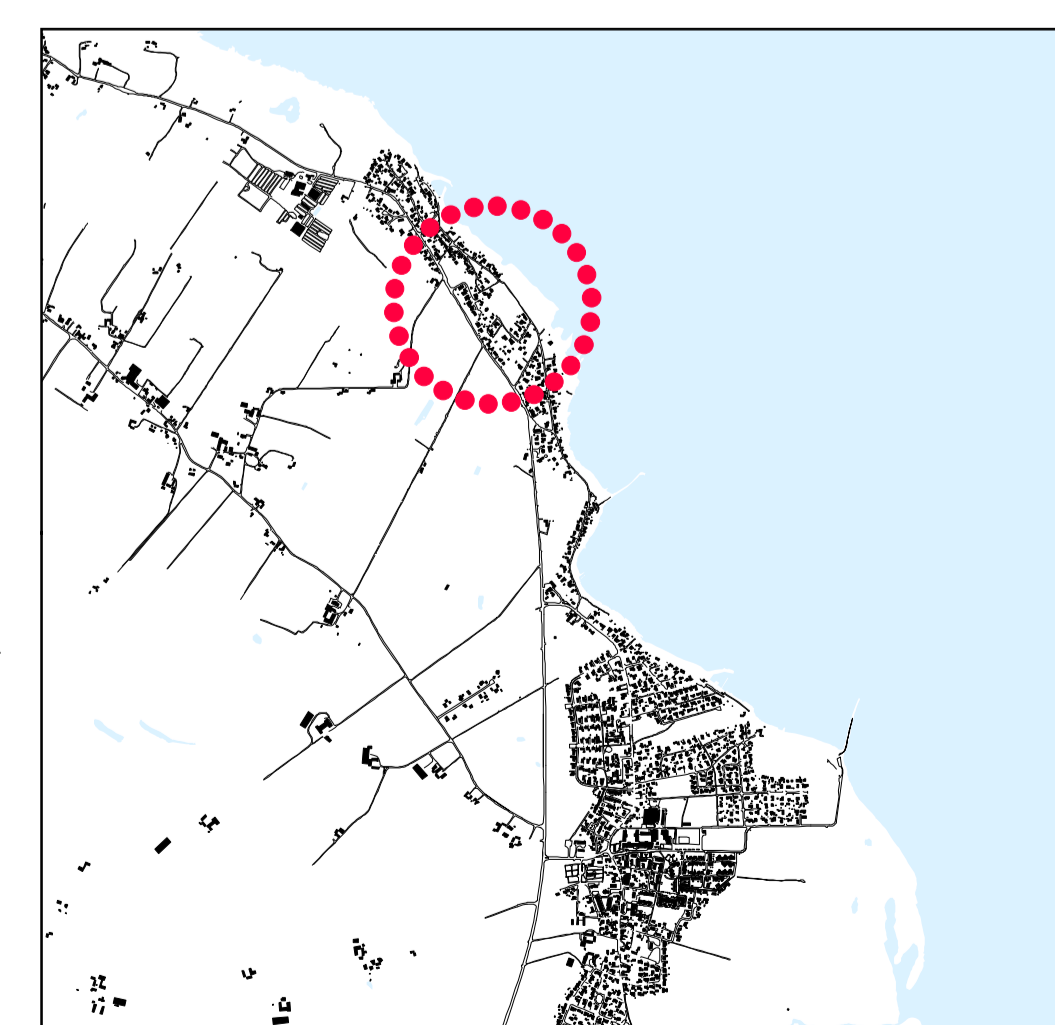
## FÖRSLAG TILL ÄNDRING INOM RÖDMARKERAT OMRÅDE

 Kommunalt huvudmannskap för allmän platsmark.

A<sub>1</sub> Genomförandetiden för allmän plats inom rödmarkerat område 10 år från den dagen planen fått laga kraft.


Övriga planbestämmelser ändras inte. De kan läsas i sin helhet på Höganäs kommuns hemsida [www.hoganas.se](http://www.hoganas.se)

## ORIENTERINGSKARTA



## GRUNDKARTANS BETECKNINGAR

- 49:710 Fastighetsbeteckning
- Befintliga fastighetsgränser
- Vägkant
- Byggnad
- +0.0 Höjdvärde

 <b>HÖGANÄS KOMMUN</b>		ÄNDRING AV DETALJPLAN FÖR <b>SVANSHALL SÖDRA</b> SVANSHALL, HÖGANÄS KOMMUN, SKÅNE LÄN	
ANTAGANDE:	LAGA KRAFT:	SAMFÖRHÅNING STANDARDFÖRBANDE	
UPPRÄTTAD: 2024-05-02	DIARIENUMMER: KS/2024/344	Gunilla Sandebert Planchef	Tove Olsson Johanna Augustsson Plankontakt