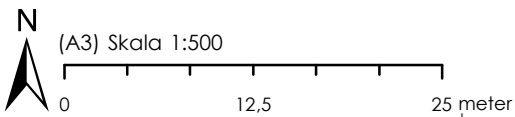
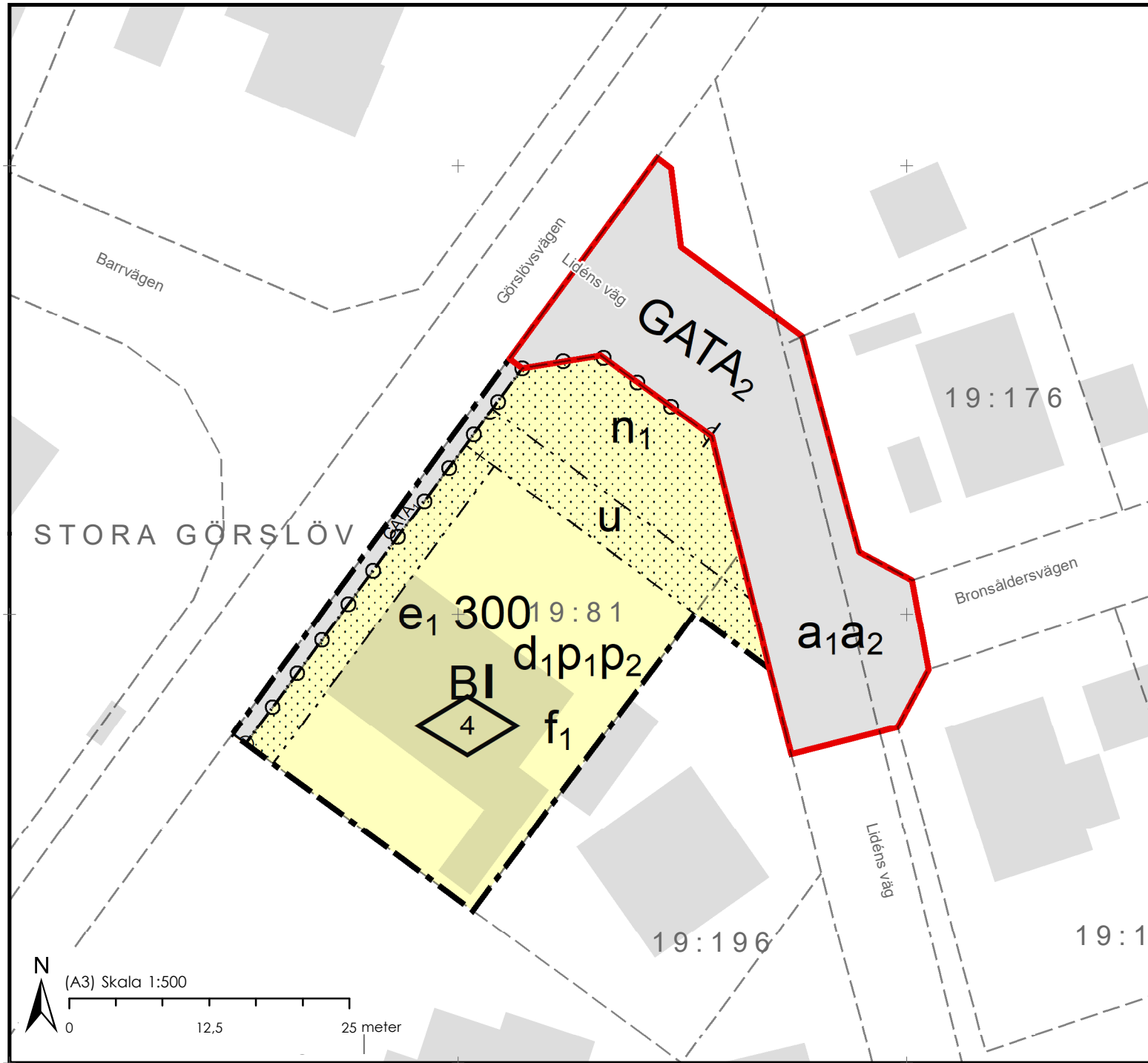
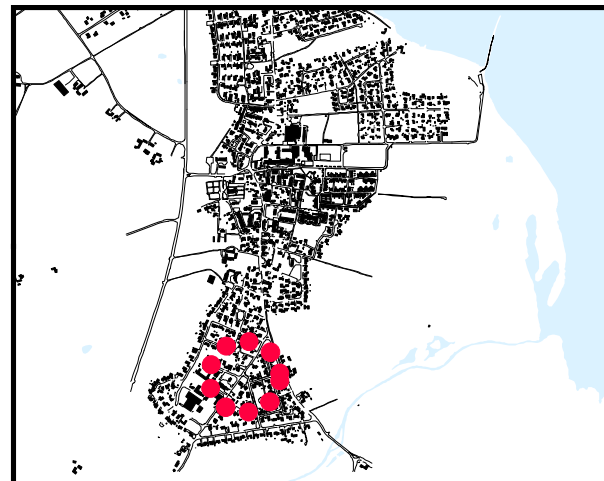


# PLANKARTA



## ORIENTERINGSKARTA



## GRUNDKARTANS BETECKNINGAR

- 49:710 Fastighetsbeteckning
- Befintliga fastighetsgränser
- Vägkant
- Byggnad
- +0,0 Höjdvärde

## PLANENS SYFTE

Syftet med detaljplaneen är att ändra huvudmannaskapet från enskilt till kommunalt för allmänna platser i Svanshall, Rekekroken och Jonstorp.

## PLANBESTÄMMELSER

Följande gäller inom områden med nedanstående beteckningar. Endast angiven användning och utformning är tillåten. Där beteckning saknas gäller bestämmelsen inom hela planområdet.

## GÄLLANDE PLAN

Detaljplan för Stora Görslöv 19:81 m fl i Höganäs kommun, Skåne län.  
Kommunens plannummer: 03/11  
Lantmäteriets plannummer: 1284-P03/264

I denna plan ändras delar av huvudmannaskapet för allmän platsmark från enskilt till kommunalt huvudmannaskap. Den allmänna platsmarken som berörs av planändringen är markerad med röd linje på plankartan.


## GÄLLANDE BESTÄMMELSER

Den allmänna platsmarken har idag enskilt huvudmannaskap. Det står inte på plankartan, eftersom byggnadsplaner alltid hade enskilt huvudmannaskap.

## FÖRSLAG TILL ÄNDRING INOM RÖDMARKERAT OMRÅDE ADMINISTRATIVA BESTÄMMELSER

- Kommunalt huvudmannaskap för allmän platsmark.
- a<sub>1</sub> Genomförandetiden för ändringen är 10 år från den dagen planen fått laga kraft.
- a<sub>2</sub> Kommunalt huvudmannaskap.

Övriga planbestämmelser ändras inte. De kan läsas i sin helhet på Höganäs kommuns hemsida [www.hoganas.se](http://www.hoganas.se)

 <b>HÖGANÄS KOMMUN</b>	ÄNDRING AV DETALJPLAN FÖR <b>STORA GÖRSLÖV 19:81 M FL</b> JONSTORP, HÖGANÄS KOMMUN, SKÅNE LÄN	
<b>ANTAGANDE:</b>	<b>LAGA KRAFT:</b>	SAMRÅDSHANDLING STANDARDFÖRFARANDE
<b>UPPRÄTTAD:</b> 2024-05-02	<b>DIARIENUMMER:</b> KS/2024/343	Gunilla Sandebert Planchef Johanna Augustsson Tove Olsson Planarkitekt