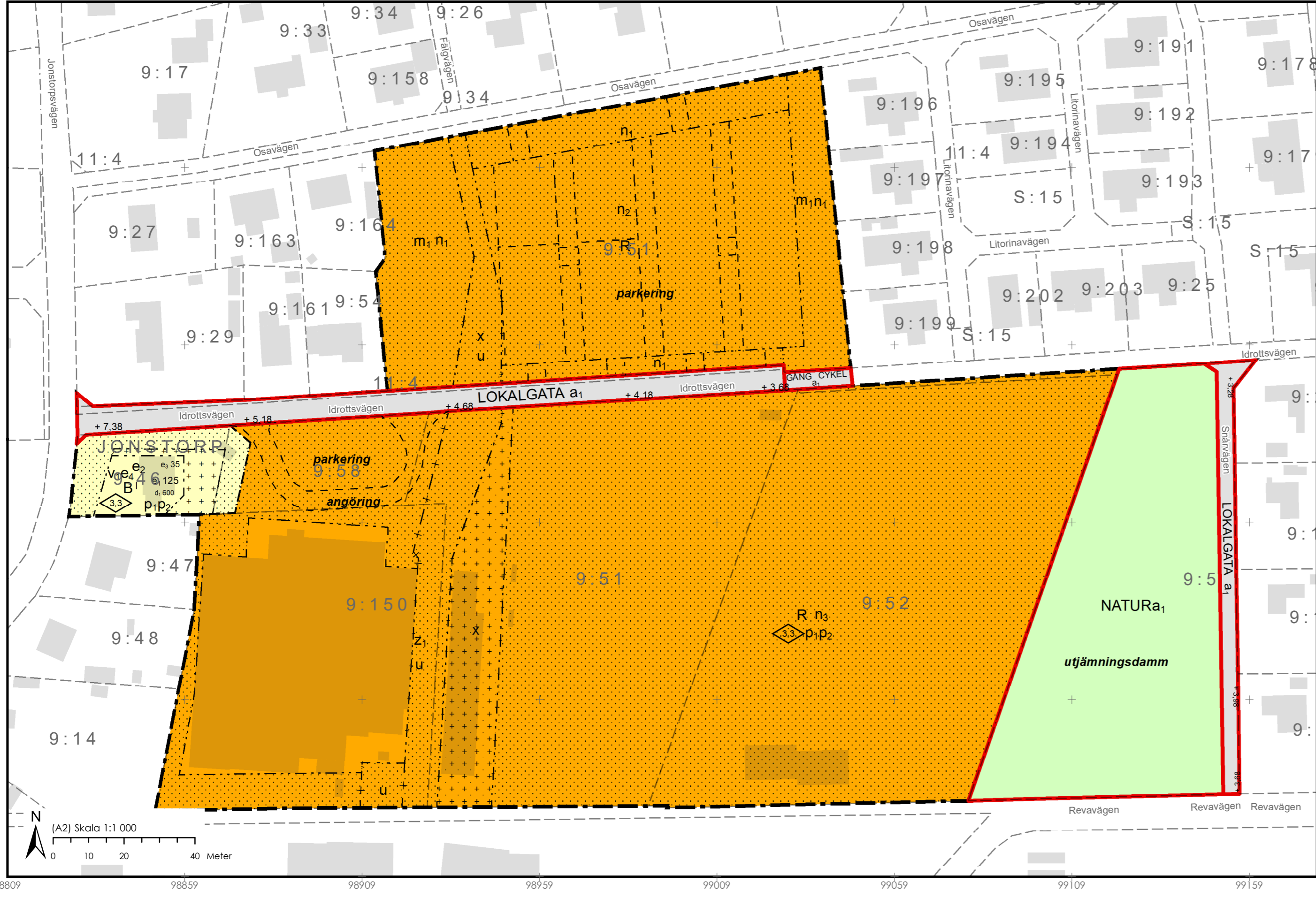


PLANKARTA



PLANENS SYFTE

Syftet med detaljplanen är att ändra huvudmannaskapet från enskilt till kommunalt för allmänna platser i Svanshall, Rekekroken och Jonstorp.

PLANBESTÄMMELSER

Följande gäller inom områden med nedanstående beteckningar. Endast angiven användning och utformning är tillåten. Därbeteckning saknas gäller bestämmelsen inom hela planområdet.

GÄLLANDE PLAN

Detaljplan för Jonstorp 9:150 m.fl., Höganäs kommun, Skånelän.
Kommunens plannummer: 98/09
Lantmäteriets plannummer: 1284-P98/209

I denna plan ändras allt huvudmannaskapet för allmän platsmark från enskilt till kommunalt. Den allmänna platsmarken som berörs av planändringen är markerad med röd linje på plankartan.

GÄLLANDE BESTÄMMELSER

Den allmänna platsmarken har idag enskilt huvudmannaskap. Det står inte på plankartan, eftersom byggnadsplaner alltid hade enskilt huvudmannaskap.

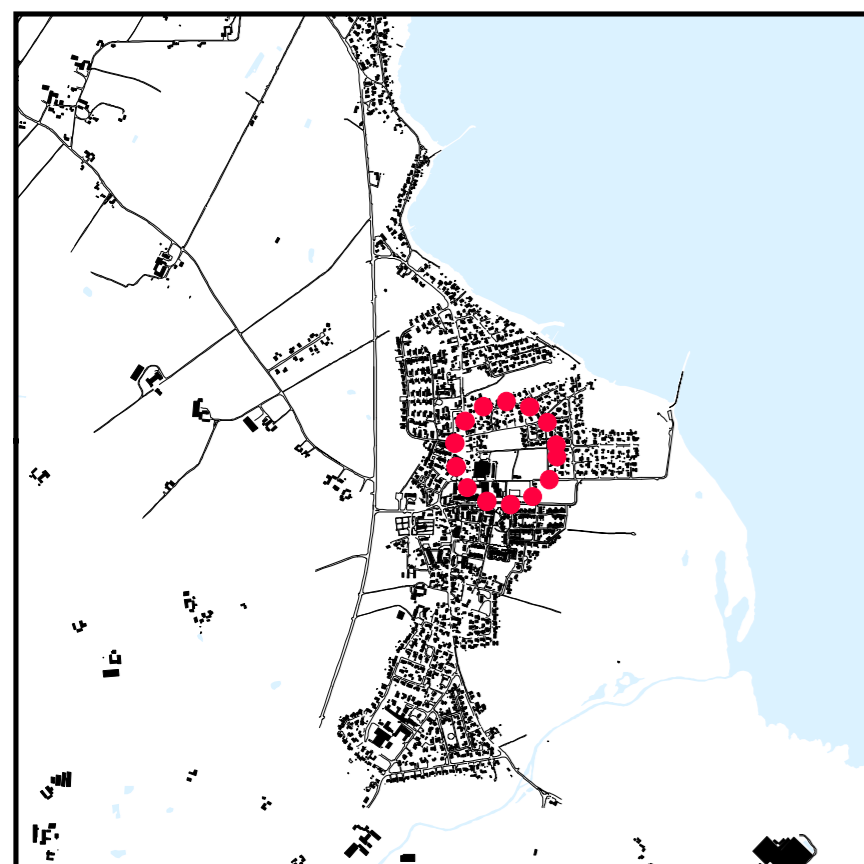
FÖRSLAG TILL ÄNDRING INOM RÖDMARKERAT OMRÅDE ADMINISTRATIVA BESTÄMMELSER

Kommunalt huvudmannaskap för allmän platsmark.

a₁ Genomförandetiden för ändringen är 10 år från den dagen planen fått laga kraft.


Övriga planbestämmelser ändras inte. De kan läsas i sin helhet på Höganäs kommuns hemsida www.hoganas.se

ORIENTERINGSKARTA



GRUNDKARTANS BETECKNINGAR

- 49:710 Fastighetsbeteckning
- Befintliga fastighetsgränser
- Vägkant
- Byggnad
- +0.0 Höjdvärde

 HÖGANÄS KOMMUN		ÄNDRING AV DETALJPLAN FÖR JONSTORP 9:150 M.FL. JONSTORP, HÖGANÄS KOMMUN, SKÅNE LÄN	
ANTAGANDE:	LAGA KRAFT:	SAMRÅDSHANDLING STANDARDFÖRFARANDE	
UPPRÄTTAD: 2024-05-02	DIARIENUMMER: KS/2024/339	Gunilla Sandebert Planchef	Tove Olsson Johanna Augustsson Planarkitekt