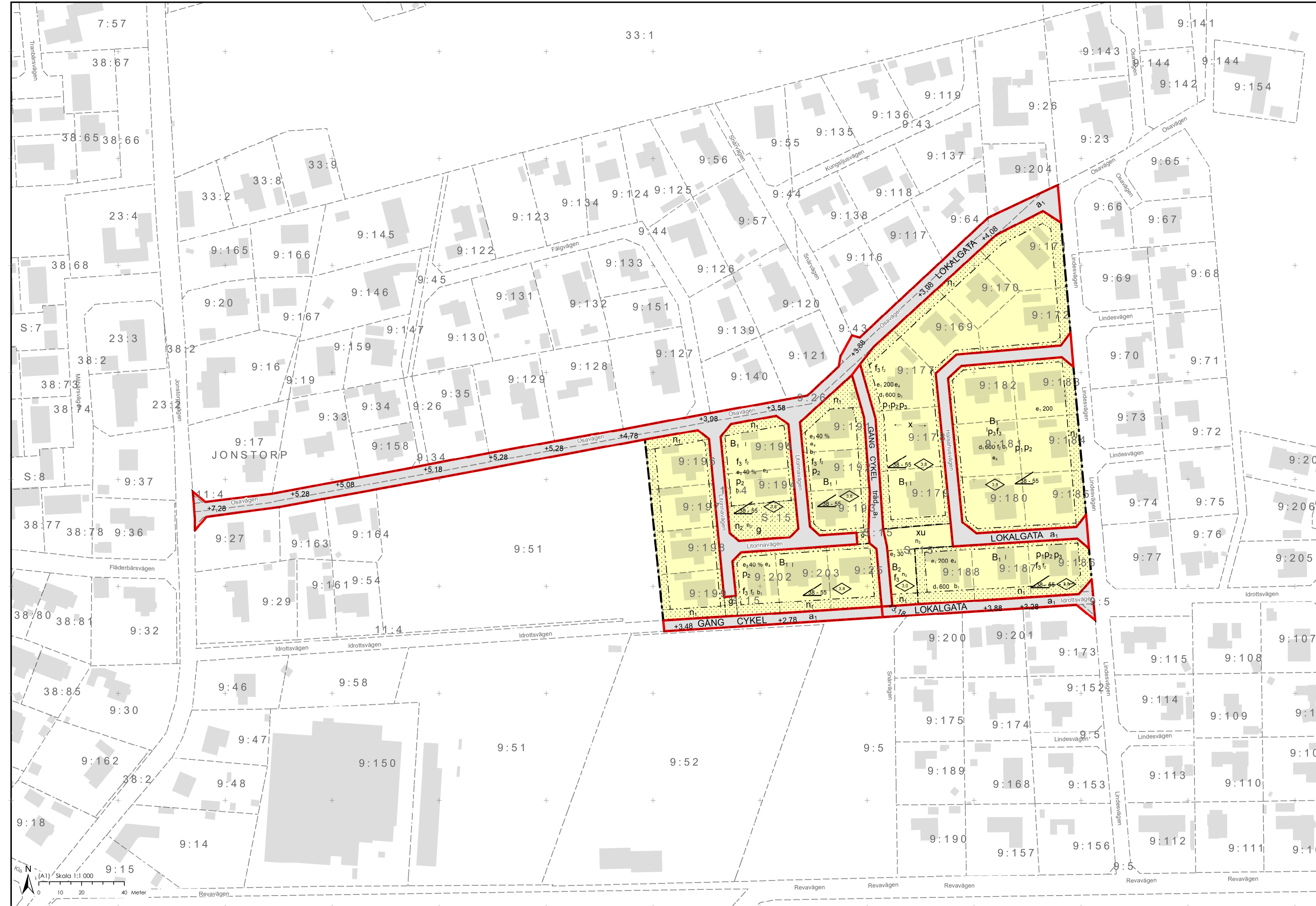


# PLANKARTA



## PLANENS SYFTE

Syftet med detalplanen är att ändra huvudmannskapet från enskilt till kommunalt för allmänna platser i Svanshall, Rekekroken och Jonstorp.

## PLANBESTÄMMELSER

Följande gäller inom områden med nedanstående beteckningar. Endast angiven användning och utformning är tillåten. Där beteckning saknas gäller bestämmelsen inom all kvartersmark eller all allmän plats eller allt vattenområde på plankartan.

### GÄLLANDE PLAN

Detalplan för Del av Jonstorp 9:25 m fl i Höganäs kommun, Skåne län.  
Kommunens plannummer: 98/10  
Lantmäteriets plannummer: 1284-P98/207

I denna plan ändras allt huvudmannskap för allmän platsmark från enskilt till kommunalt. Den allmänna platsmarken som berörs av planändringen är markerad med röd linje på plankartan.

### GÄLLANDE PLANBESTÄMMELSER

Den allmänna platsmarken har idag enskilt huvudmannskap. Det står inte på plankartan, eftersom byggnadsplaner alltid hade enskilt huvudmannskap.

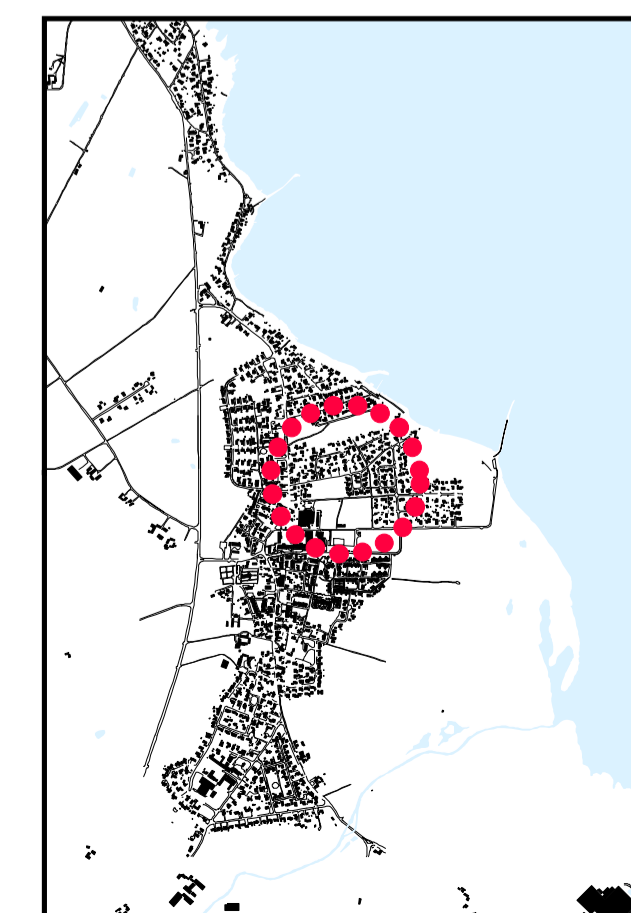
### FÖRSLAG TILL ÄNDRING INOM RÖDMARKERAT OMRÅDE ADMINISTRATIVA BESTÄMMELSER

■ Kommunalt huvudmannskap för allmän platsmark.

a<sub>1</sub> Genomförandetiden för ändringen är 10 år från den dagen planen fått laga kraft.


Övriga planbestämmelser ändras inte. De kan läsas i sin helhet på Höganäs kommuns hemsida [www.hoganas.se](http://www.hoganas.se)

## ORIENTERINGSKARTA



## GRUNDKARTANS BETECKNINGAR

- 49:710 Fastighetsbeteckning
- Befintliga fastighetsgränser
- Vägkant
- Byggnad
- +0.0 Höjdvärde

 HÖGANÄS KOMMUN		ÄNDRING AV DETALPLAN FÖR <b>DEL AV JONSTORP 9:25</b> JONSTORP, HÖGANÄS KOMMUN, SKÅNE LÄN	
ANTAGANDE:	LAGA KRAFT:	SAMRÅDSHANDLING STANDARDFÖRFARANDE	
UPPRÄTTAD: 2024-05-02	DIARIENUMMER: KS/2024/338	Gullilla Sandebert Planchet	Tove Olsson Johanna Augustsson Plankontoret