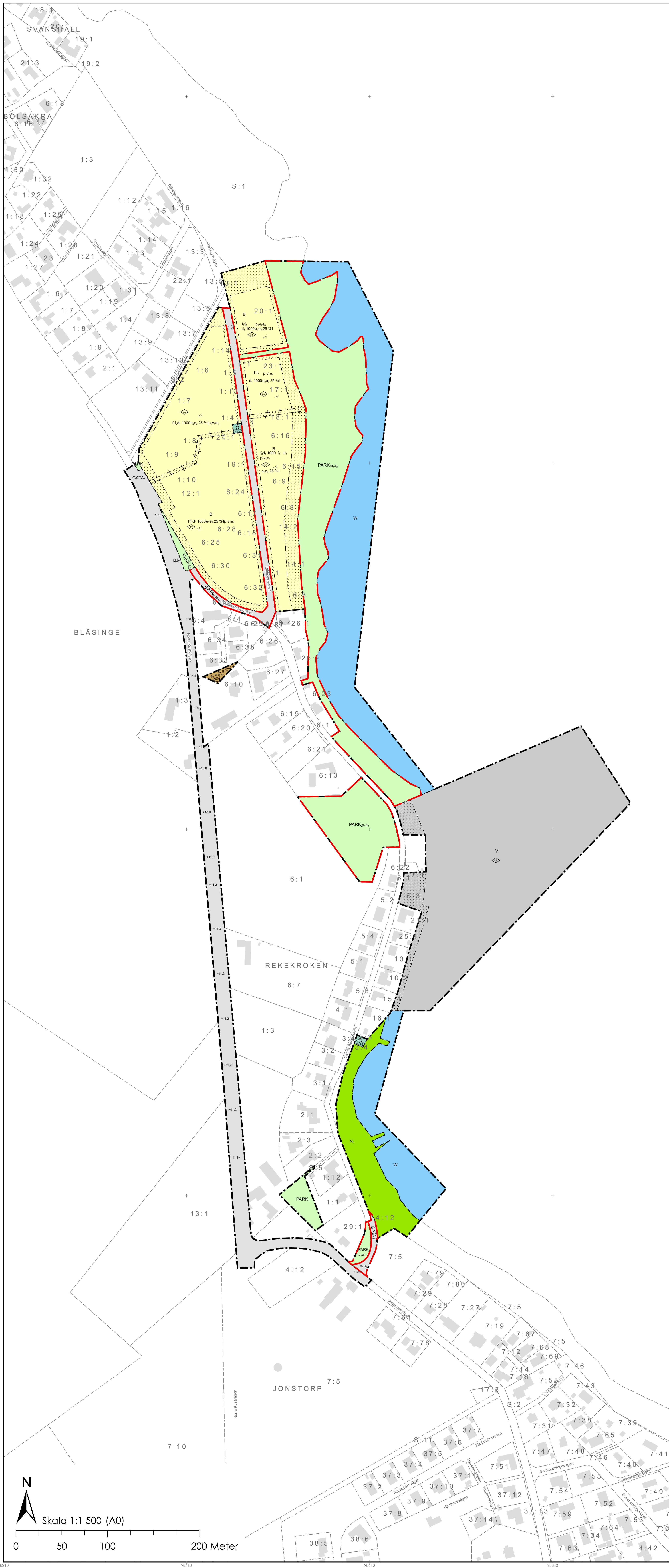


PLANKARTA



PLANENS SYFTE

Syftet med detaljplanen är att ändra huvudmannskapet från enskilt till kommunalt för allmänna platser i Svanshall, Rekekroken och Jonstorp.

PLANBESTÄMMELSER

Följande gäller inom områden med nedanstående beteckningar. Endast angiven användning och utformning är tillåten. Där beteckning saknas gäller bestämmelsen inom hela planområdet.

GÄLLANDE PLAN

Förslag till ändring och utvidgning av byggnadsplan för norra delen av Jonstorps kyrkby, Jonstorps kommun, Malmöhus län. Kommunens plannummer: 67/07. Lantmäteriets plannummer: 12-JON-833

I denna plan ändras allt huvudmannskap för allmän platsmark från enskilt till kommunalt. Den allmänna platsmarken som berörs av planändringen är markerad med röd linje på plankartan.

GÄLLANDE PLANBESTÄMMELSER

Den allmänna platsmarken har idag enskilt huvudmannskap. Det står inte på plankartan, eftersom byggnadsplaner alltid hade enskilt huvudmannskap.

FÖRSLAG TILL ÄNDRING INOM RÖDMARKERAT OMRÅDE ADMINISTRATIVA BESTÄMMELSER

Kommunalt huvudmannskap för allmän platsmark.

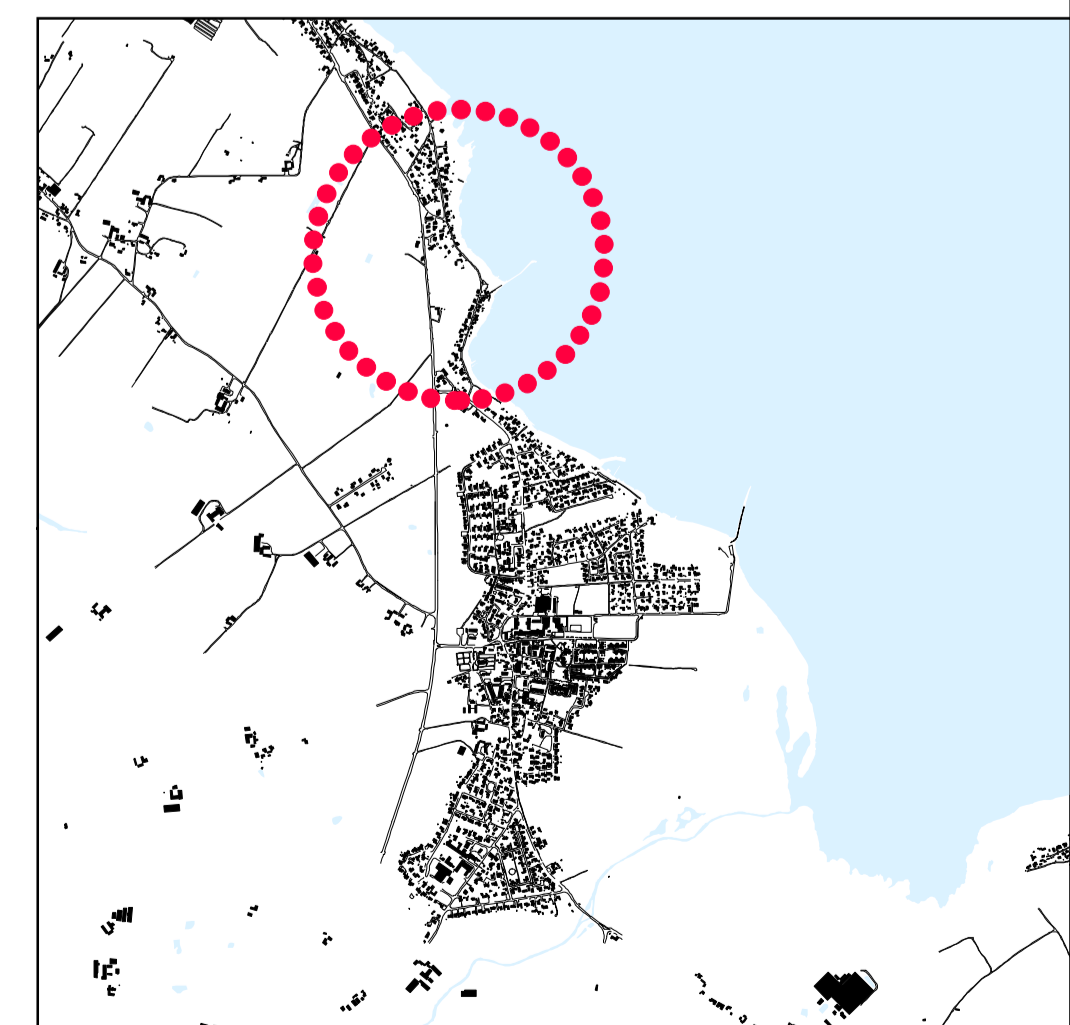
^{a1} Genomförandetiden för ändringen är 10 år från den dagen planen fått laga kraft.

Övriga planbestämmelser ändras inte. De kan läsas i sin helhet på Höganäs kommuns hemsida www.hoganas.se

GRUNDKARTANS BETECKNINGAR


- 49:710 Fastighetsbeteckning
- Befintliga fastighetsgränser
- Vägkant
- Byggnad
- +0,0 Höjdvärde

ORIENTERINGSKARTA



Skala 1:1 500 (A0)

0 50 100 200 Meter



HÖGANÄS KOMMUN

ÄNDRING AV DETALJPLAN FÖR
REKEKROKEN
REKEKROKEN, HÖGANÄS KOMMUN, SKÅNE LÄN

ANTAGANDE:

LAGA KRAFT:

SAVRÅDSHANDLING

STANDARDFÖRFARANDE

UPPRÄTTAD:

2024-05-02

DIARIENUMMER:

K5/2024/335

Gunilla Sandebert

Planchef

Tove Olsson

Johannes Augustsson
Plankartteckn