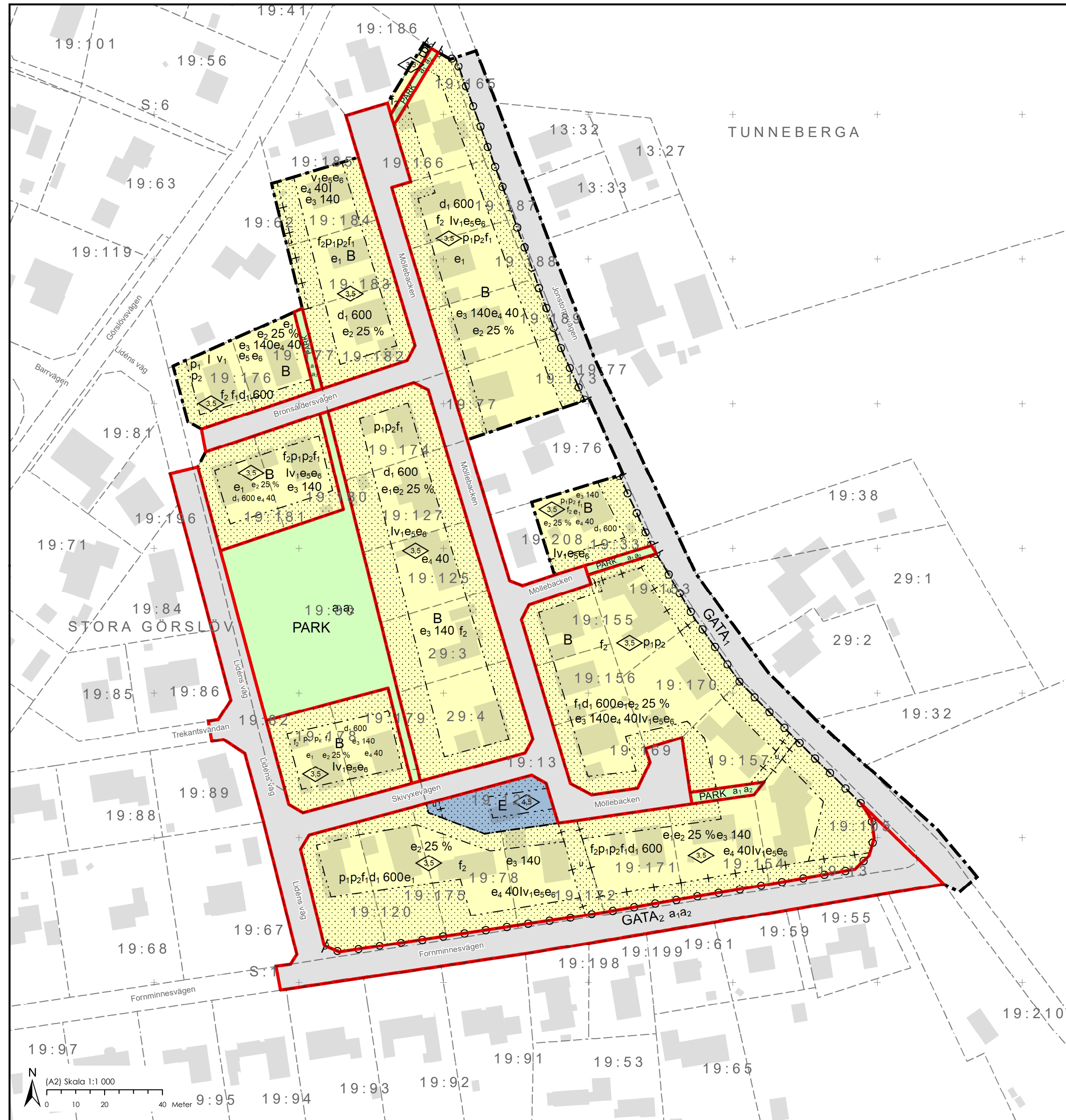


# PLANKARTA



## PLANENS SYFTE

Syftet med detaljplanen är att ändra huvudmannaskapet från enskilt till kommunalt för allmänna platser i Svanshall, Rekekroken och Jonstorp.

## PLANBESTÄMMELSER

Följande gäller inom områden med nedanstående beteckningar. Endast angiven användning och utformning är tillåten. Därbeteckning saknas gäller bestämmelsen inom hela planområdet.

## GÄLLANDE PLAN

Detaljplan för Södra delen av Jonstorps kyrkby, Jonstorps kommun, Malmöhus län.  
Kommunens plannummer: 74/76  
Lantmäteriets plannummer: 12-JON-796

I denna plan ändras delar av huvudmannaskapet för allmän platsmark från enskilt till kommunalt. Den allmänna platsmarken som berörs av planändringen är markerad med röd linje på plankartan.

## GÄLLANDE BESTÄMMELSR

Den allmänna platsmarken har idag enskilt huvudmannaskap. Det står inte på plankartan, eftersom byggnadsplaner alltid hade enskilt huvudmannaskap.

## FÖRSLAG TILL ÄNDRING INOM RÖDMARKERAT OMRÅDE ADMINISTRATIVA BESTÄMMELSER

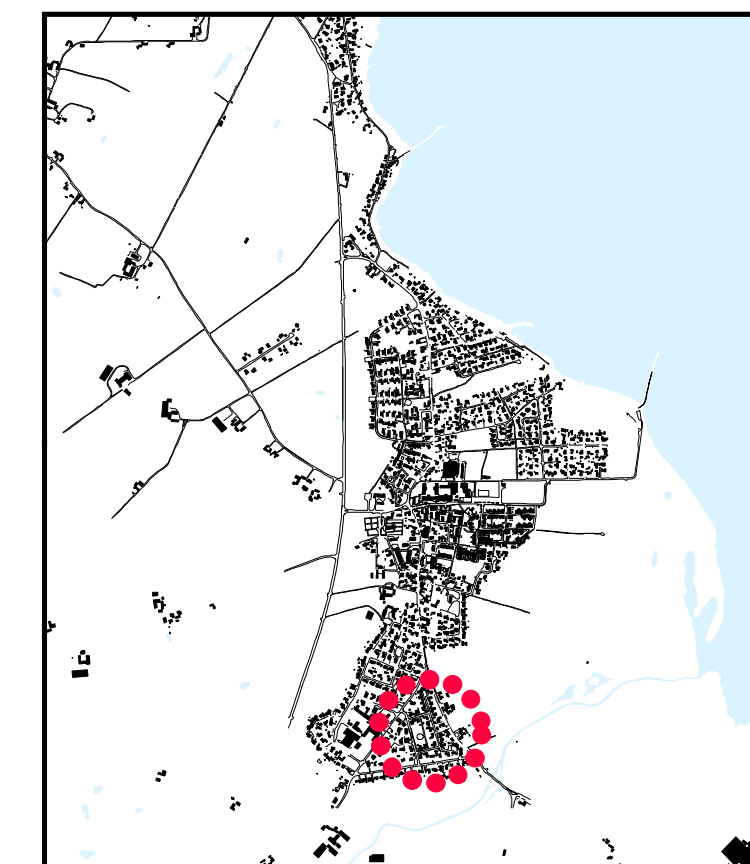
Kommunalt huvudmannaskap för allmän platsmark.

a<sub>1</sub> Genomförandetiden för ändringen är 10 år från den dagen planen fått laga kraft.

a<sub>2</sub> Kommunalt huvudmannaskap.

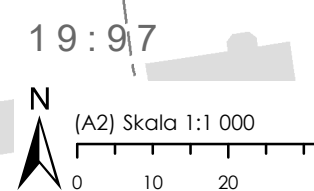
Övriga planbestämmelser ändras inte. De kan läsas i sin helhet på Höganäs kommuns hemsida [www.hoganas.se](http://www.hoganas.se)


## ORIENTERINGSKARTA



## GRUNDKARTANS BETECKNINGAR

- 49:710 Fastighetsbeteckning
- Befintliga fastighetsgränser
- Vägkant
- Byggnad
- +0.0 Höjdvärde



 <b>HÖGANÄS KOMMUN</b>		ÄNDRING AV DETALJPLAN FÖR <b>SÖDRA DELEN AV JONSTORPS KYRKBY</b> JONSTORP, HÖGANÄS KOMMUN, SKÅNE LÄN	
ANTAGANDE:	LAGA KRAFT:	SAMRÅDSHANDLING STANDARDFÖRFARANDE	
UPPRÄTTAD: 2024-05-02	DIARIENUMMER: KS/2024/332	Gunilla Sandebert Planchef	Tove Olsson Johanna Augustsson Planarkitekt