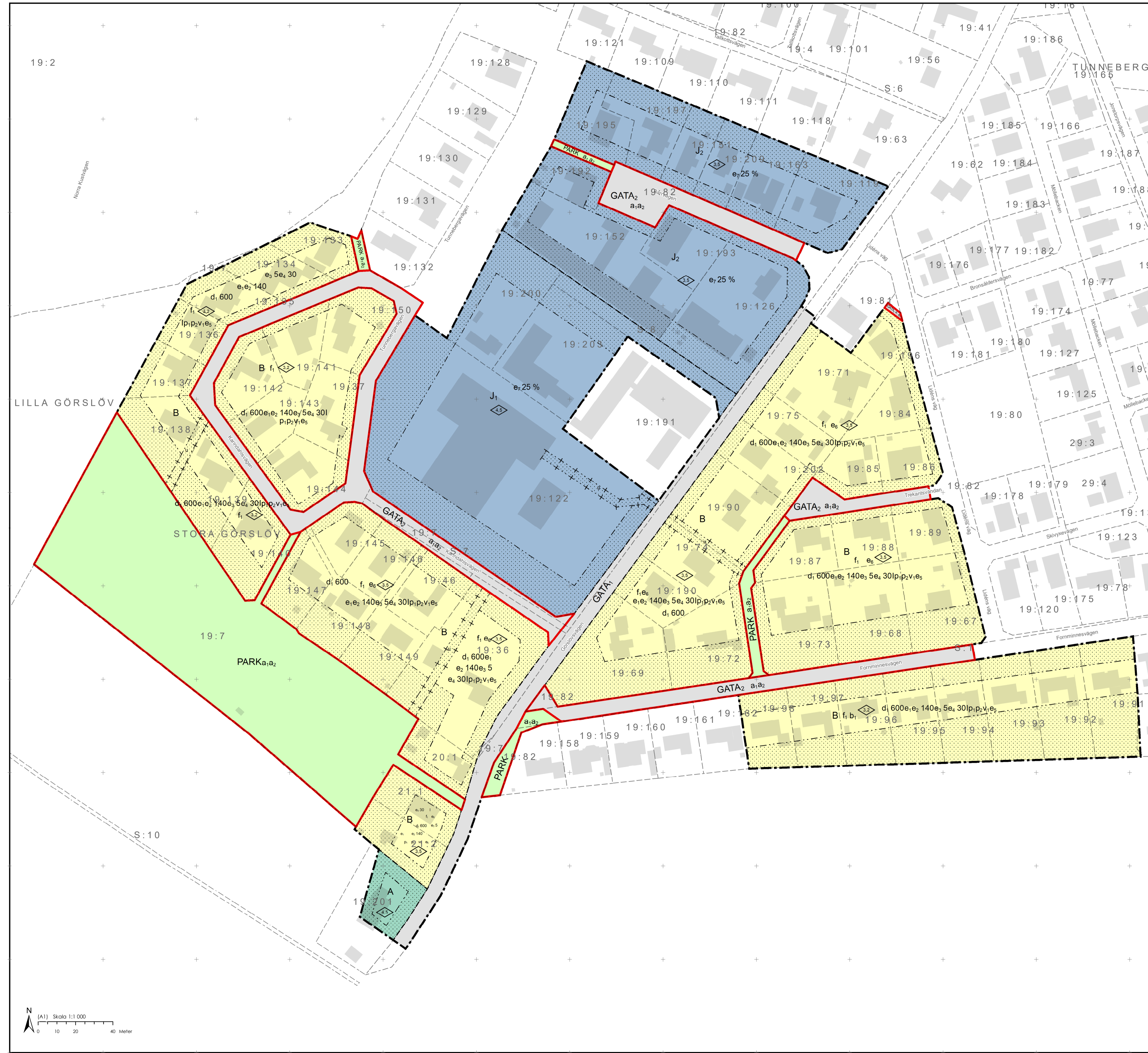


PLANKARTA



PLANENS SYFTE

Syftet med detalplanen är att ändra huvudmannskapet från enskilt till kommunalt för allmänna platser i Svansbäll, Rekekroken och Jonstorp.

PLANBESTÄMMELSER

Följande gäller inom områden med nedanstående beteckningar. Endast angiven användning och utformning är tillåten. Då rbeteckning saknas gäller bestämmelsen inom hela planområdet.

GÄLLANDE PLAN

Förslag till byggnadsplan för södra delen av Jonstorp kyrkby, Jonstorps kommun, Malmöhus län.
Kommunens plannummer: J21
Lantmäteriets plannummer: 12-JON-715

I denna plan ändras delar av huvudmannskapet för allmän platsmark från enskilt till kommunalt. Den allmänna platsmarken som berörs av planändringen är markerad med röd linje på plankartan.

GÄLLANDE BESTÄMMELSER

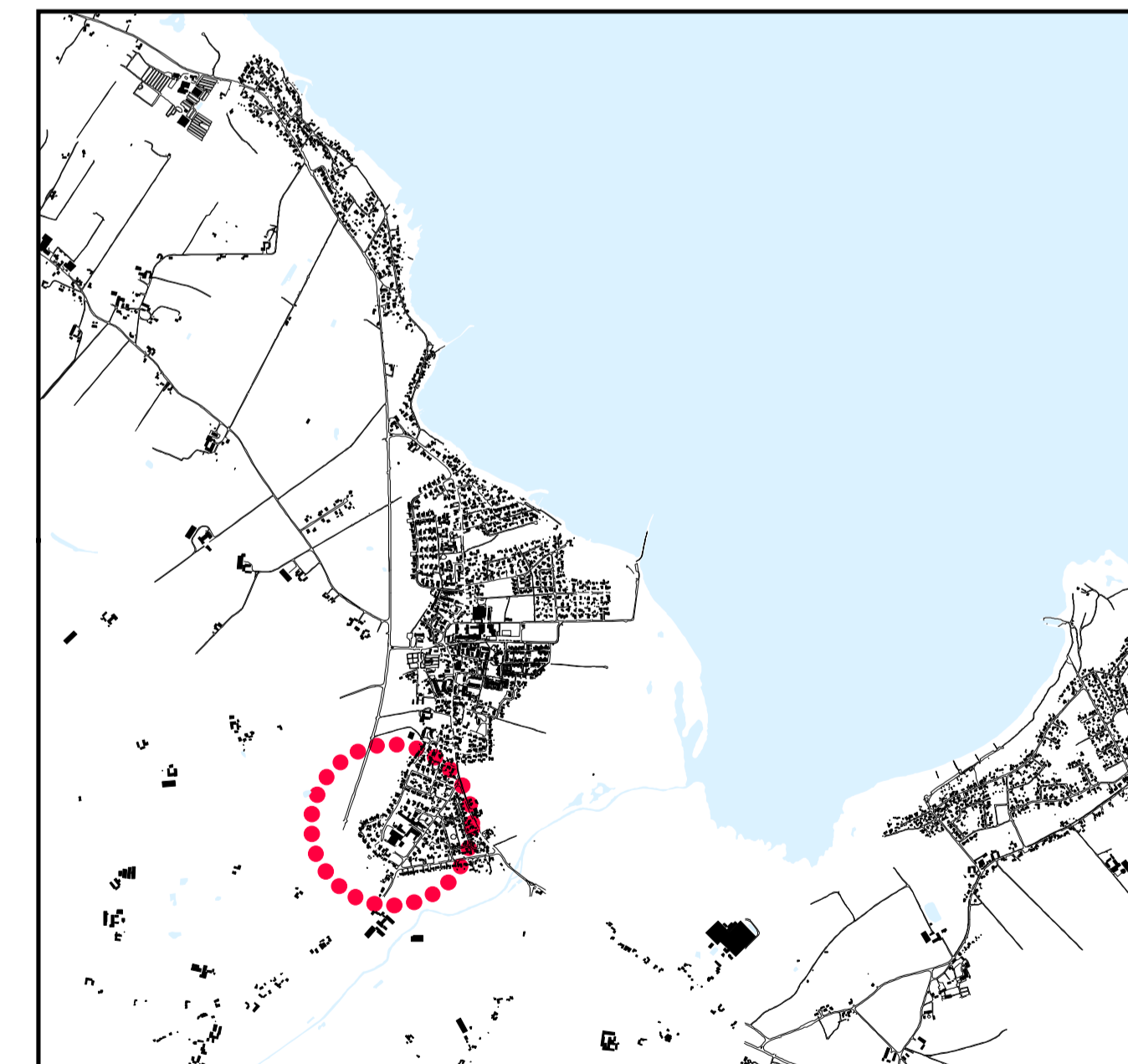
Den allmänna platsmarken har idag enskilt huvudmannskap. Det står inte på plankartan, eftersom byggnadsplaner alltid hade enskilt huvudmannskap.

FÖRSLAG TILL ÄNDRING INOM RÖDMARKERAT OMRÅDE ADMINISTRATIVA BESTÄMMELSER

- Kommunalt huvudmannskap för allmän platsmark.
- a₁ Genomförandetiden för ändringen är 10 år från den dagen planen fått laga kraft.
- a₂ Kommunalt huvudmannskap.

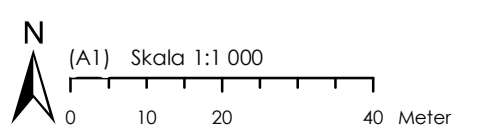
Övriga planbestämmelser ändras inte. De kan läsas i sin helhet på Höganäs kommuns hemsida www.hoganas.se

ORIENTERINGSKARTA



GRUNDKARTANS BETECKNINGAR

- 49:710 Fastighetsbeteckning
- Befintliga fastighetsgränser
- Vägkant
- Byggnad
- +0.0 Höjdvärde



HÖGANÄS KOMMUN		ÄNDRING AV DETALPLAN FÖR SÖDRA DELEN AV JONSTORPS KYRKBY JONSTORP, HÖGANÄS KOMMUN, SKÅNE LÄN	
		ANTAGANDE:	LAGA KRAFT:
UPPRÄTTAD: 2024-05-02	DIARIENUMMER: KS/2024/326	Gunilla Sandebert Planchef	Tove Olsson Johanna Augustsson Planarkitekt