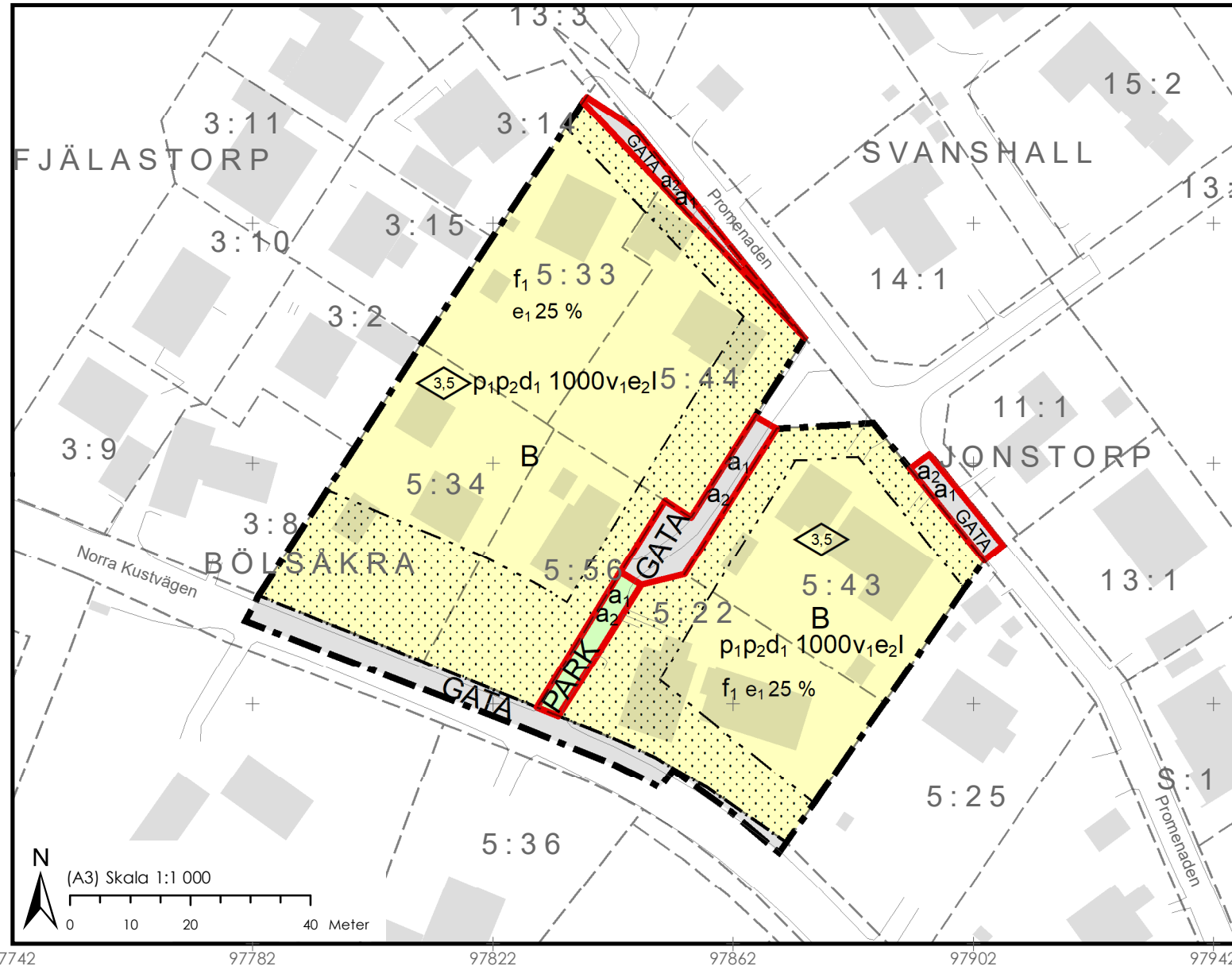


PLANKARTA



PLANENS SYFTE

Syftet med detaljplaneen är att ändra huvudmannskapet från enskilt till kommunalt för allmänna platser i Svanshall, Rekekroken och Jonstorp.

PLANBESTÄMMELSER

Följande gäller inom områden med nedanstående beteckningar. Endast angiven användning och utformning är tillåten. Där beteckning saknas gäller bestämmelsen inom hela planområdet.

GÄLLANDE PLAN


Detaljplan för Del av Svanshall i Höganäs kommun, Skåne län.
Kommunens plannummer: J15
Lantmäteriets plannummer: 12-JON-674

I denna plan ändras delar av huvudmannskapet för allmän platsmark från enskilt till kommunalt huvudmannskap. Den allmänna platsmarken som berörs av planändringen är markerad med röd linje på plankartan.

GÄLLANDE BESTÄMMELSER

Den allmänna platsmarken har idag enskilt huvudmannskap. Det står inte på plankartan, eftersom byggnadsplaner alltid hade enskilt huvudmannskap.

FÖRSLAG TILL ÄNDRING INOM RÖDMARKERAT OMRÅDE ADMINISTRATIVA BESTÄMMELSER

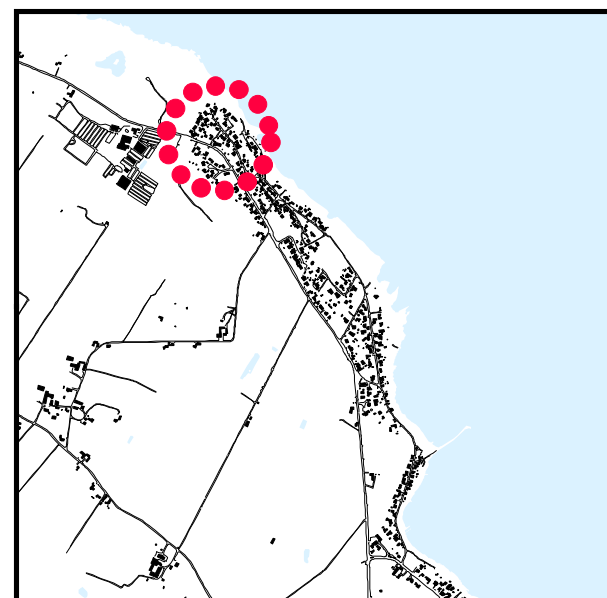
 Kommunalt huvudmannskap för allmän platsmark.

a₁ Genomförandetiden för ändringen är 10 år från den dagen planen fått laga kraft.

a₂ Kommunalt huvudmannskap.

Övriga planbestämmelser ändras inte. De kan läsas i sin helhet på Höganäs kommuns hemsida www.hoganas.se

ORIENTERINGSKARTA



GRUNDKARTANS BETECKNINGAR

- 49:710 Fastighetsbeteckning
- Befintliga fastighetsgränser
- Vägkant
- Byggnad
- +0,0 Höjdvärde

 HÖGANÄS KOMMUN	ÄNDRING AV DETALJPLAN FÖR DEL AV SVANSHALL JONSTORP, HÖGANÄS KOMMUN, SKÅNE LÄN	
ANTAGANDE:	LAGA KRAFT:	SAMRÅDSHANDLING STANDARDFÖRFARANDE
UPPRÄTTAD: 2024-05-02	DIARIENUMMER: KS/2024/323	Gunilla Sandebert Planchef Tove Olsson Johanna Augustsson Planarkitekt