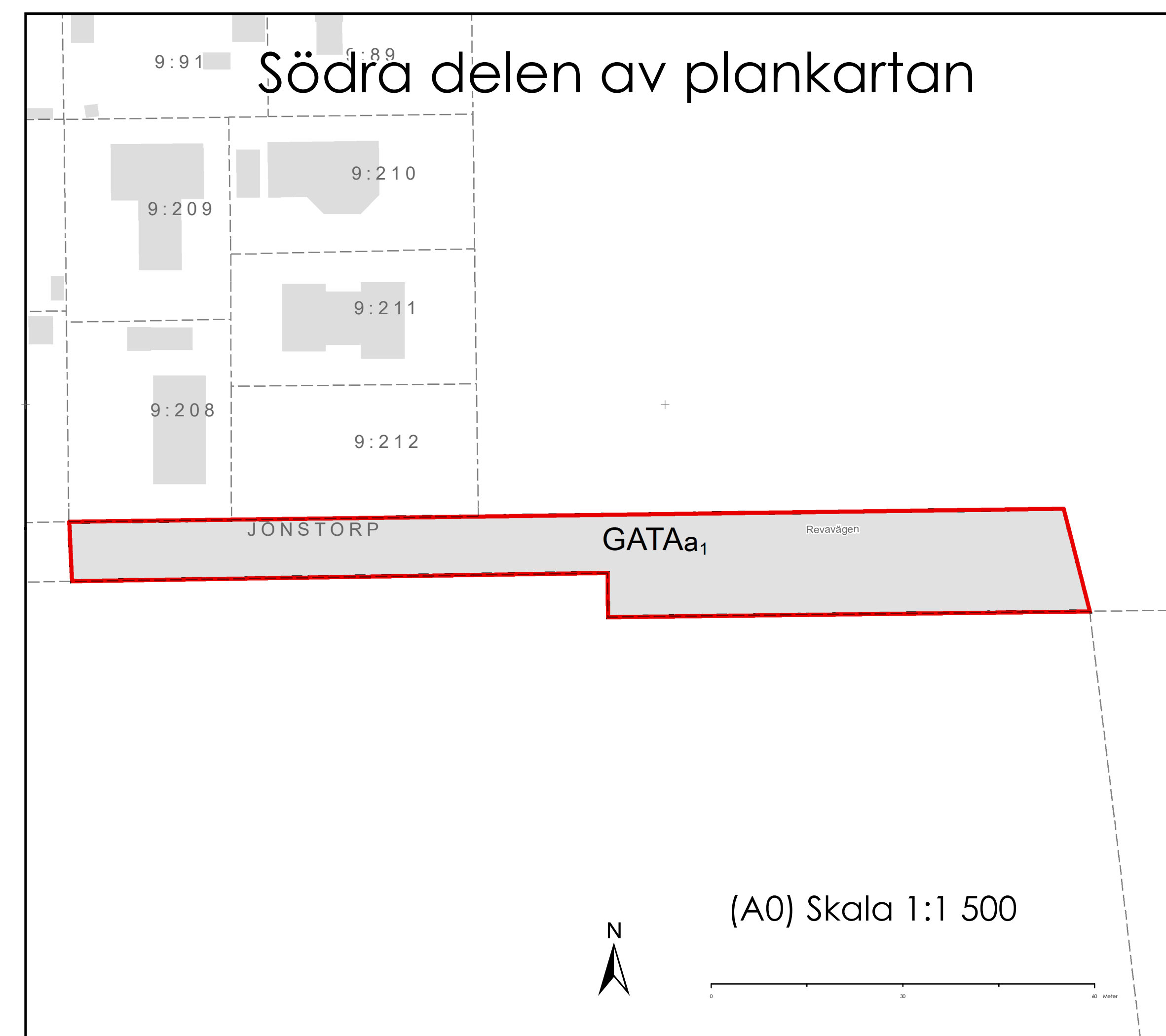
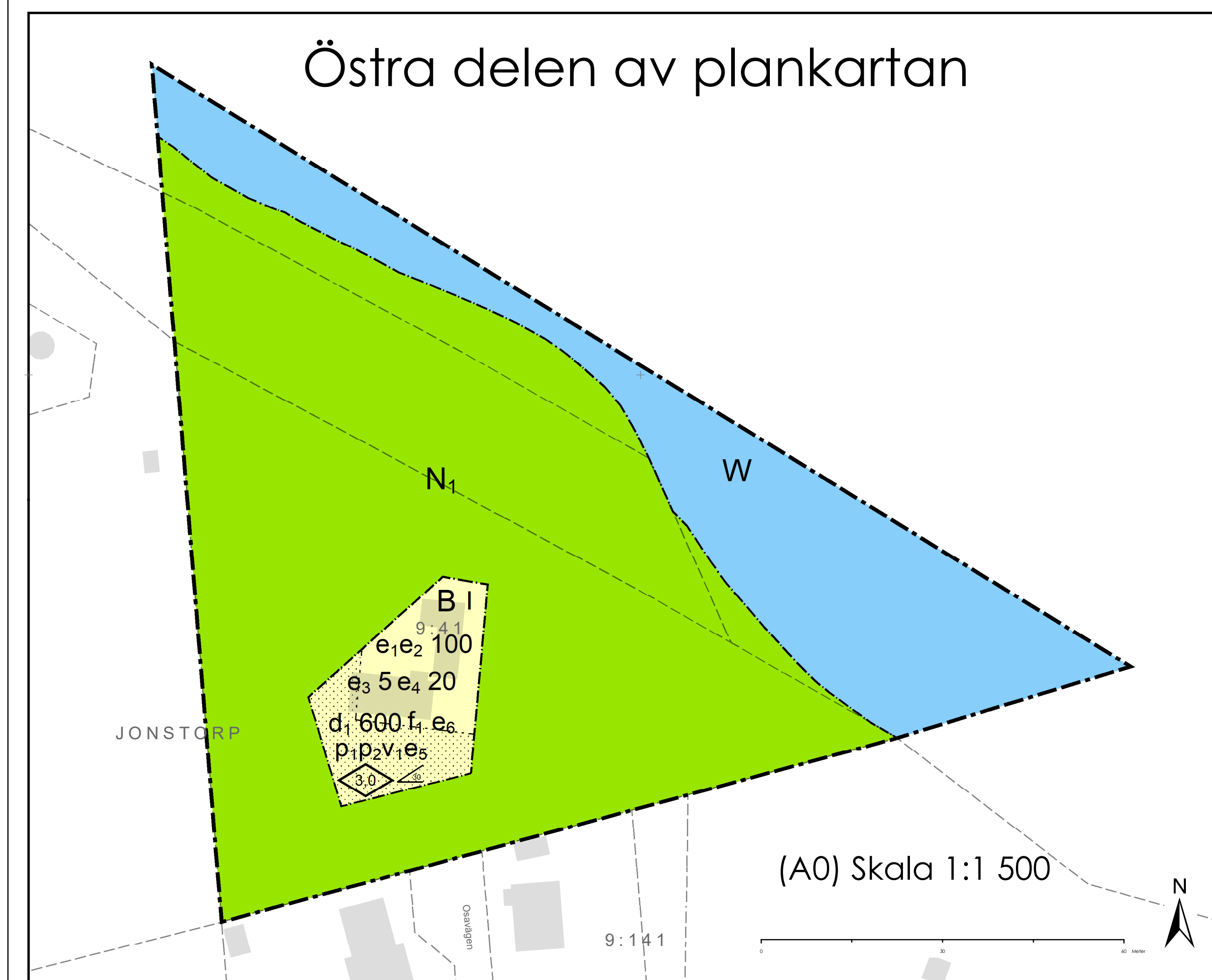


PLANKARTA



PLANENS SYFTE

Syftet med detaljplanen är att ändra huvudmannaskapet från enskilt till kommunalt för allmänna platser i Svanshall, Rekekroken och Jonstorp.

PLANBESTÄMMELSER

Följande gäller inom områden med nedanstående beteckningar. Endast angiven användning och utformning är tillåten. Där beteckning saknas gäller bestämmelsen inom hela planområdet.

GÄLLANDE PLAN

Förslag till byggnadsplan Nordost om Jonstorp kyrkby, Jonstorp kommun, Malmöhus län.

Kommunens plannummer: J9
Lantmäteriets plannummer: 12-JON-609

I denna plan ändras all huvudmannaskap för allmän platsmark från enskilt till kommunalt. Den allmänna platsmarken som berörs av planändringen är markerad med röd linje på plankartan.

GÄLLANDE PLANBESTÄMMELSER

Den allmänna platsmarken har idag enskilt huvudmannaskap. Det står inte på plankartan, eftersom byggnadsplaner alltid hade enskilt huvudmannaskap.

FÖRSLAG TILL ÄNDRING INOM RÖDMARKERAT OMRÅDE ADMINISTRATIVA BESTÄMMELSER

Kommunalt huvudmannaskap för allmän platsmark.

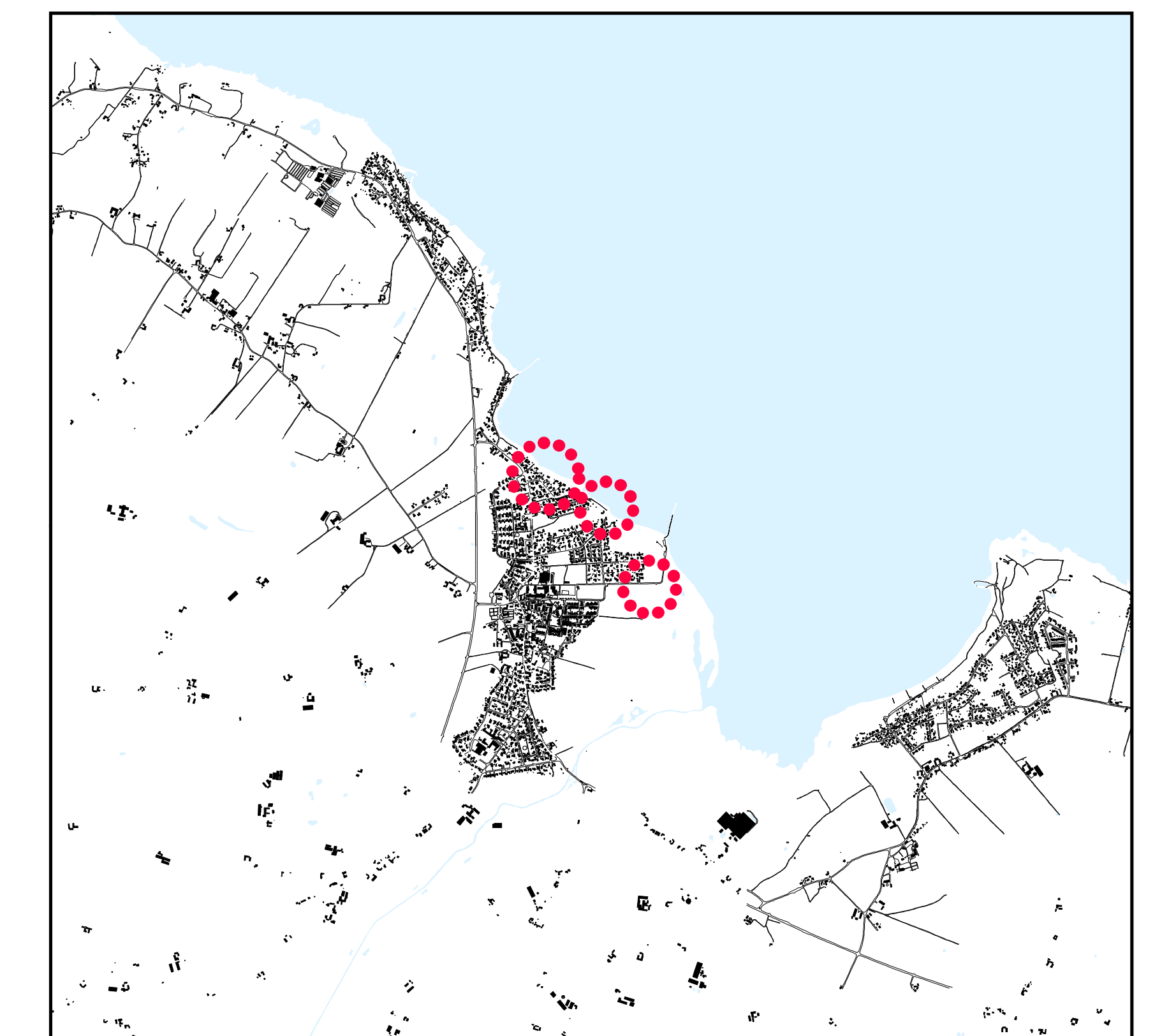
a₁ Genomförandetiden för ändringen är 10 år från den dagen planen fått laga kraft.

Övriga planbestämmelser ändras inte. De kan läsas i sin helhet på Höganäs kommuns hemsida www.hoganas.se

GRUNDKARTANS BETECKNINGAR

- 49:710 Fastighetsbeteckning
- Befintliga fastighetsgränser
- Vägkant
- Byggnad
- +0.0 Höjdvärde

ORIENTERINGSKARTA



ÄNDRING AV DETALJPLAN FÖR
NORDOST OM JONSTORP KYRKBY
JONSTORP, HÖGANÄS KOMMUN, SKÅNE LÄN

ANTAGANDE

LAGA KRAFT:

SAKRÄDSHANDLING
STANDARDFÖRFARANDE

UPPRÄTTAD:
2024-05-02

DIARIENUMMER:
KS/2024/321

Gunnela Sandebert
Planchef

Tove Olsson
Johanna Augustafson
Planchef