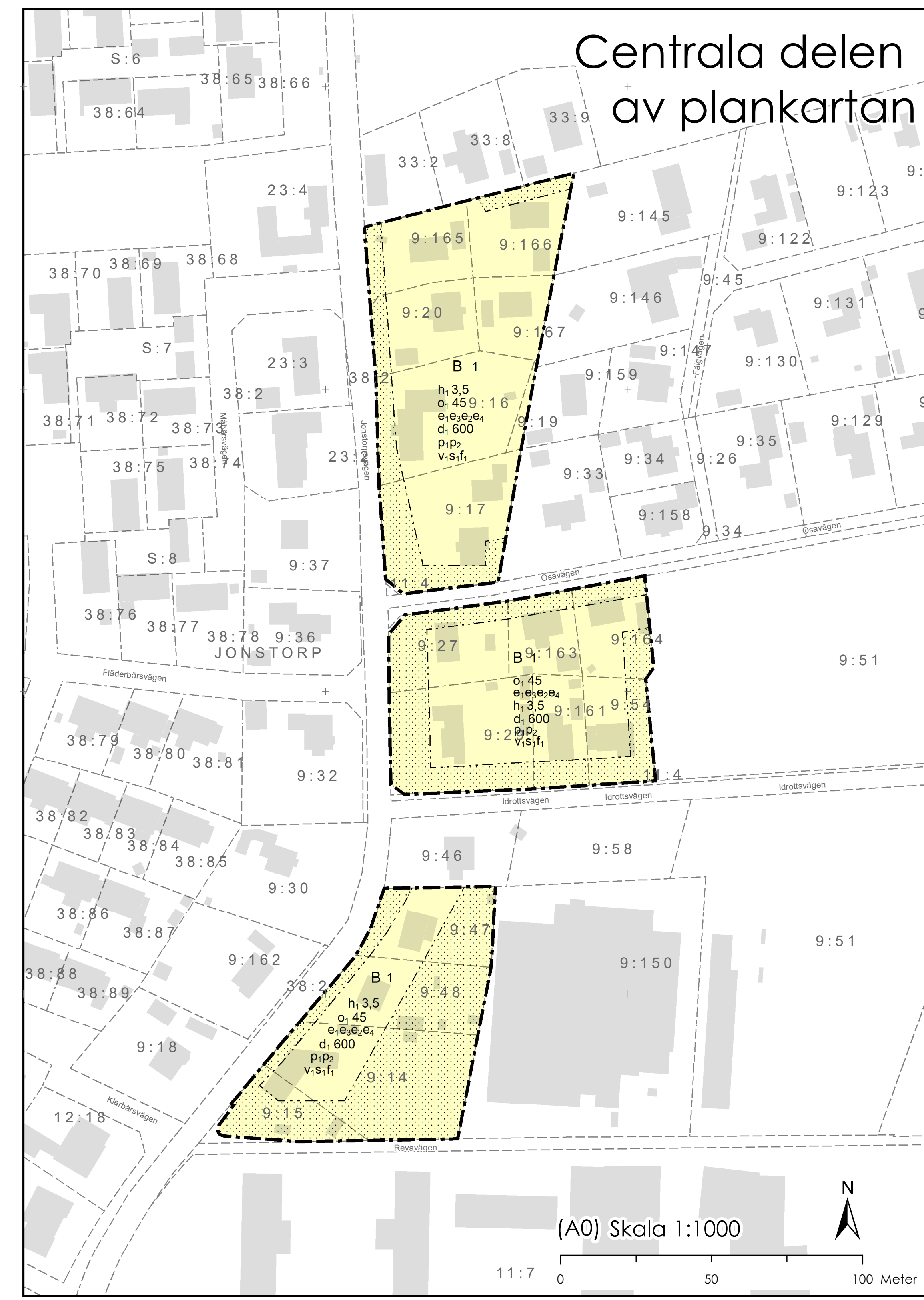
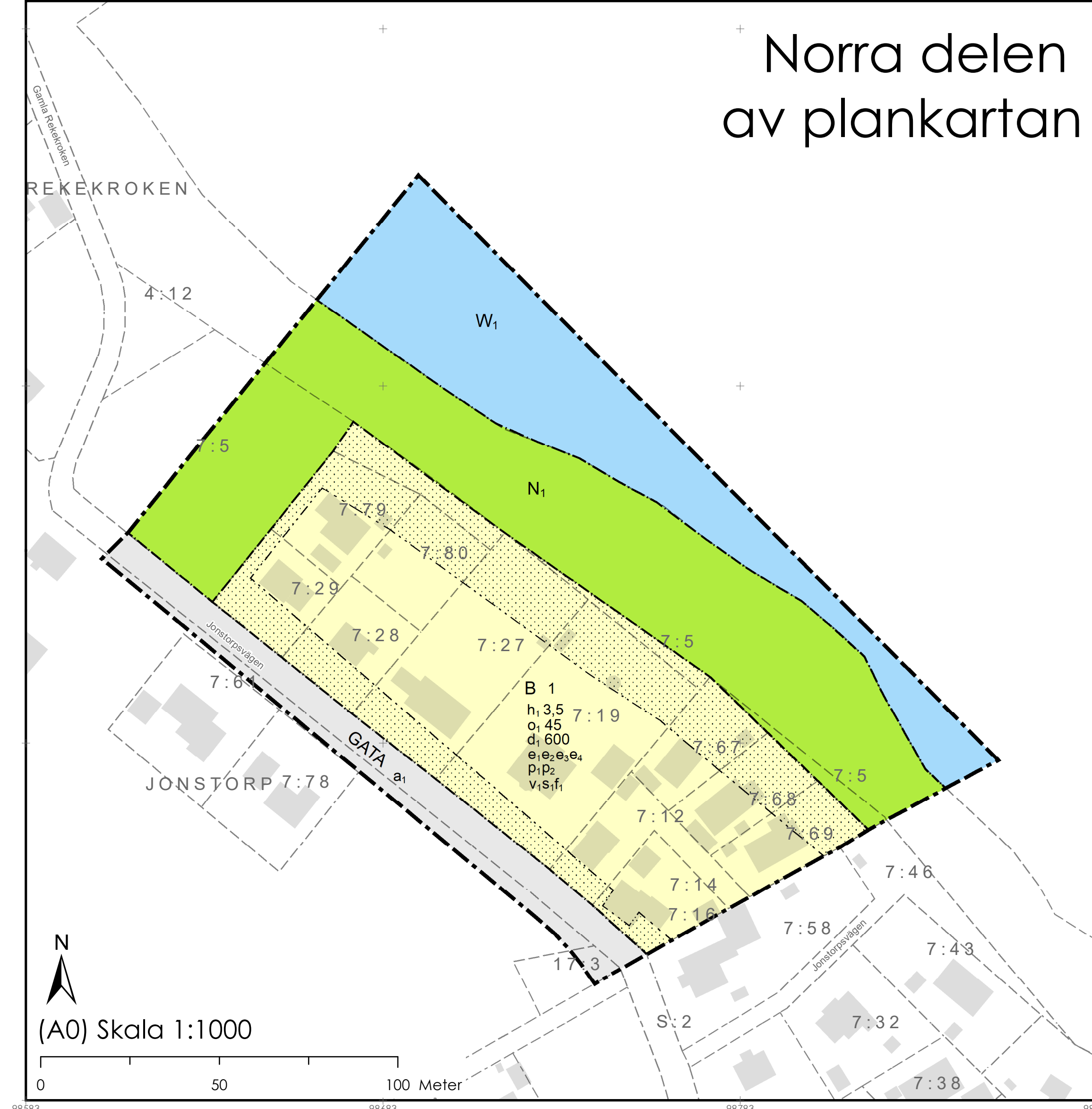
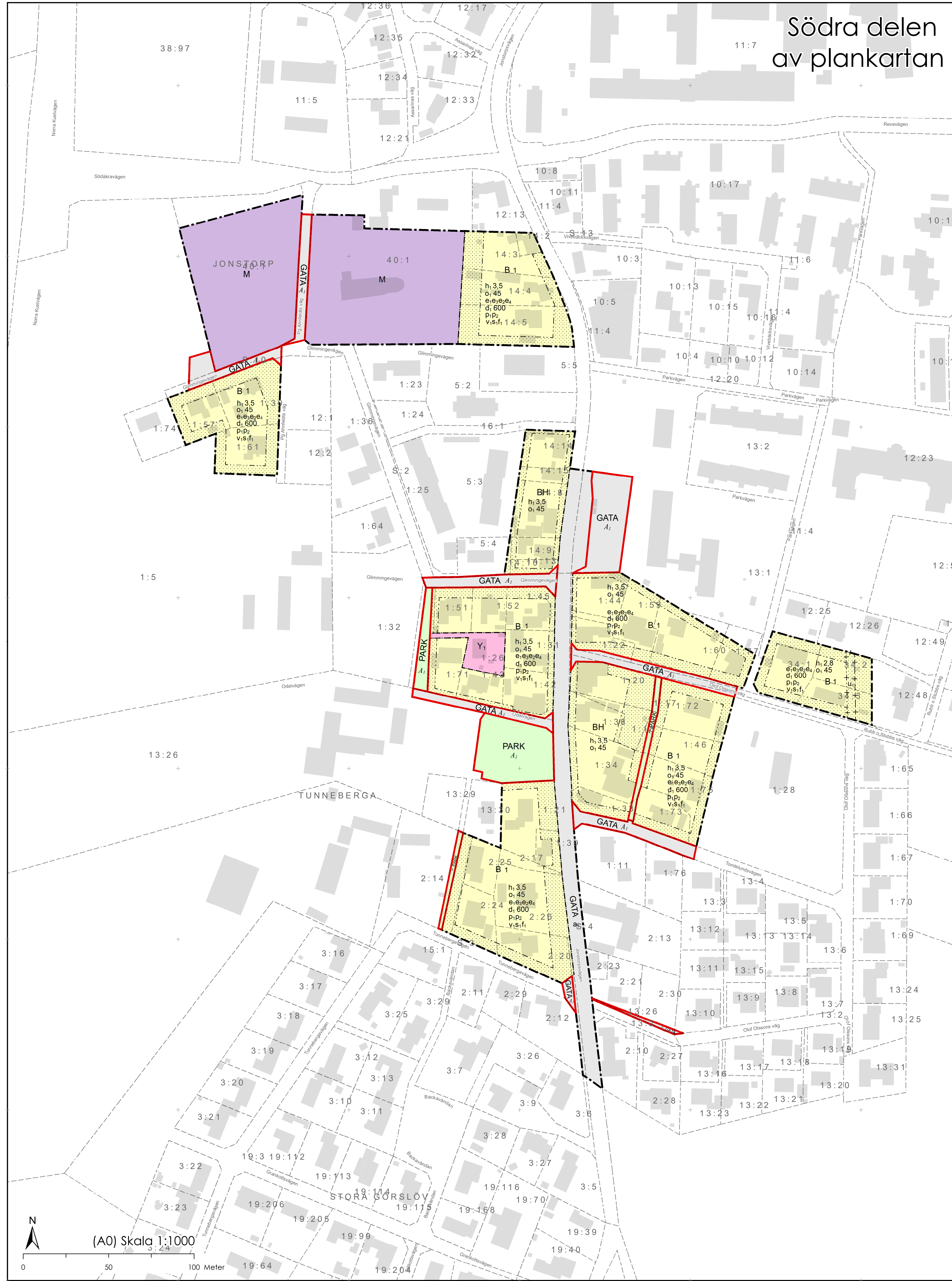


PLANKARTA



PLANENS SYFTE

Syftet med detaljplanen är att ändra huvudmannskapet från enskilt till kommunalt för allmänna platser i Svanhall, Rekekroken och Jonstorp.

PLANBESTÄMMELSER

Följande gäller inom områden med nedanstående beteckningar. Endast angiven användning och utformning är tillåten. Där beteckning saknas gäller bestämmelsen inom hela planområdet.

GÄLLANDE PLAN

Förslag till byggnadsplan för norra delen av Jonstorp kyrkby
Malmöhus län.
Kommunens plannummer: J11
Lantmäteriets plannummer: 12-JON-664

I denna plan ändras delar av huvudmannskapet för allmän platsmark fränenskilt till kommunalt. Den allmänna platsmarken som berörs av planändringen är markerad med röd linje på plankartan.

GÄLLANDE PLANBESTÄMMELSER

Den allmänna platsmarken har idag enskilt huvudmannskap. Det står inte på plankartan, eftersom byggnadsplaner alltid hade enskilt huvudmannskap.

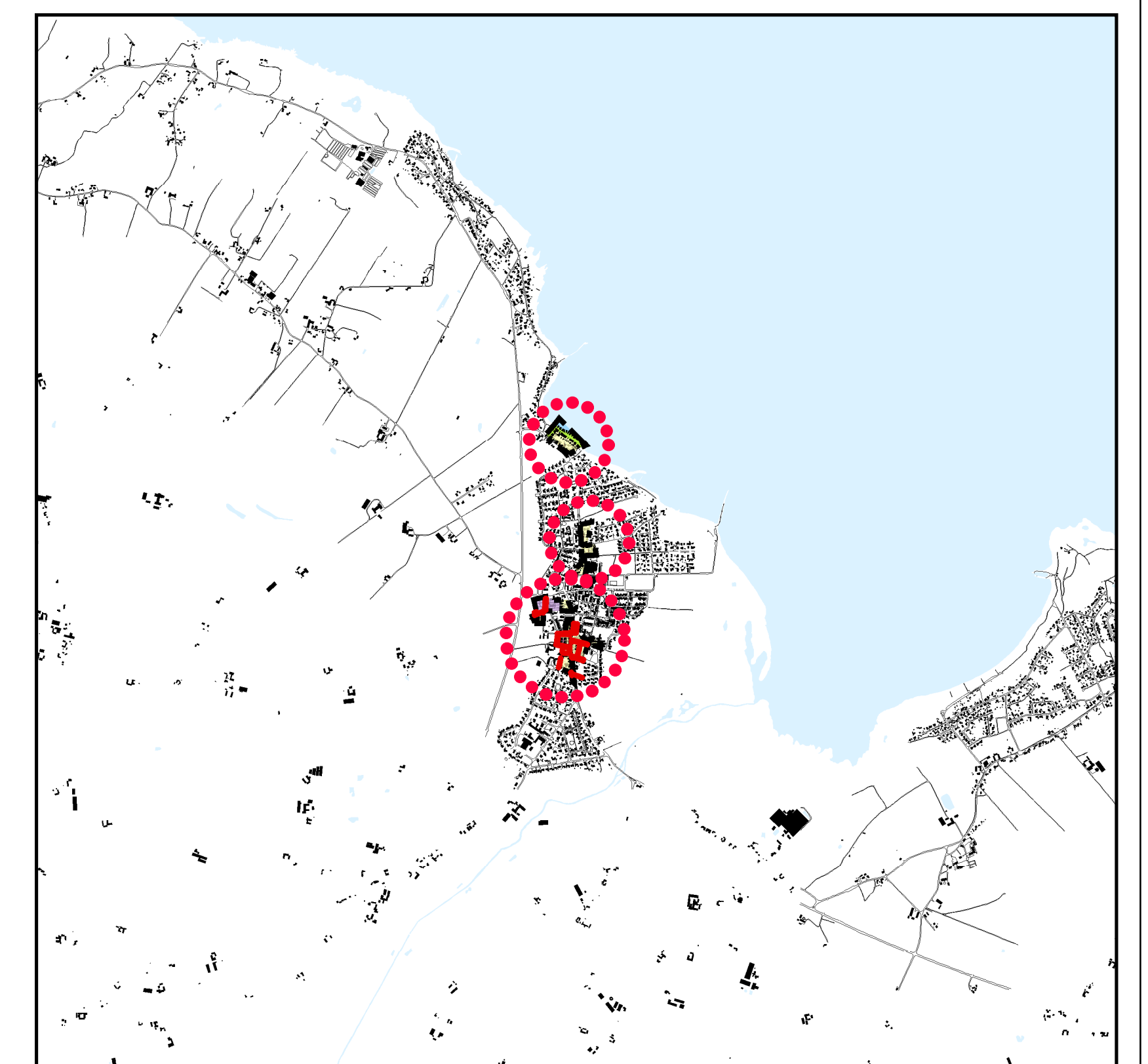
FÖRSLAG TILL ÄNDRING INOM RÖDMARKERAT OMRÅDE

Kommunalt huvudmannskap för allmän platsmark.

A1 Genomförandetiden för allmän plats inom rödmarkerat område 10 år från den dagen planen fått laga kraft.

Övriga planbestämmelser ändras inte. De kan läsas i sin helhet på Höganäs kommuns hemsida www.hoganas.se

ORIENTERINGSKARTA



GRUNDKARTANS BETECKNINGAR

- 49:710 Fastighetsbeteckning
- Befintliga fastighetsgränser
- Vägkant
- Byggnad
- +0.0 Höjdvärde

 HÖGANÄS KOMMUN		ÄNDRING AV DETALJPLAN FÖR NORRA DELEN AV JONSTORP KYRKBY JONSTORP, HÖGANÄS KOMMUN, SKÅNE LÄN	
ANTAGANDE:	LAGA KRAFT:	SAMRÄDSHANDLING STANDARDFÖRFARANDE	
UPPRÄTTAD: 2024-05-02	DIARIENUMMER: KS/2024/322	Gunnela Sandström Planchef	Tove Olsson Johanna Augustsson Planarkitekt