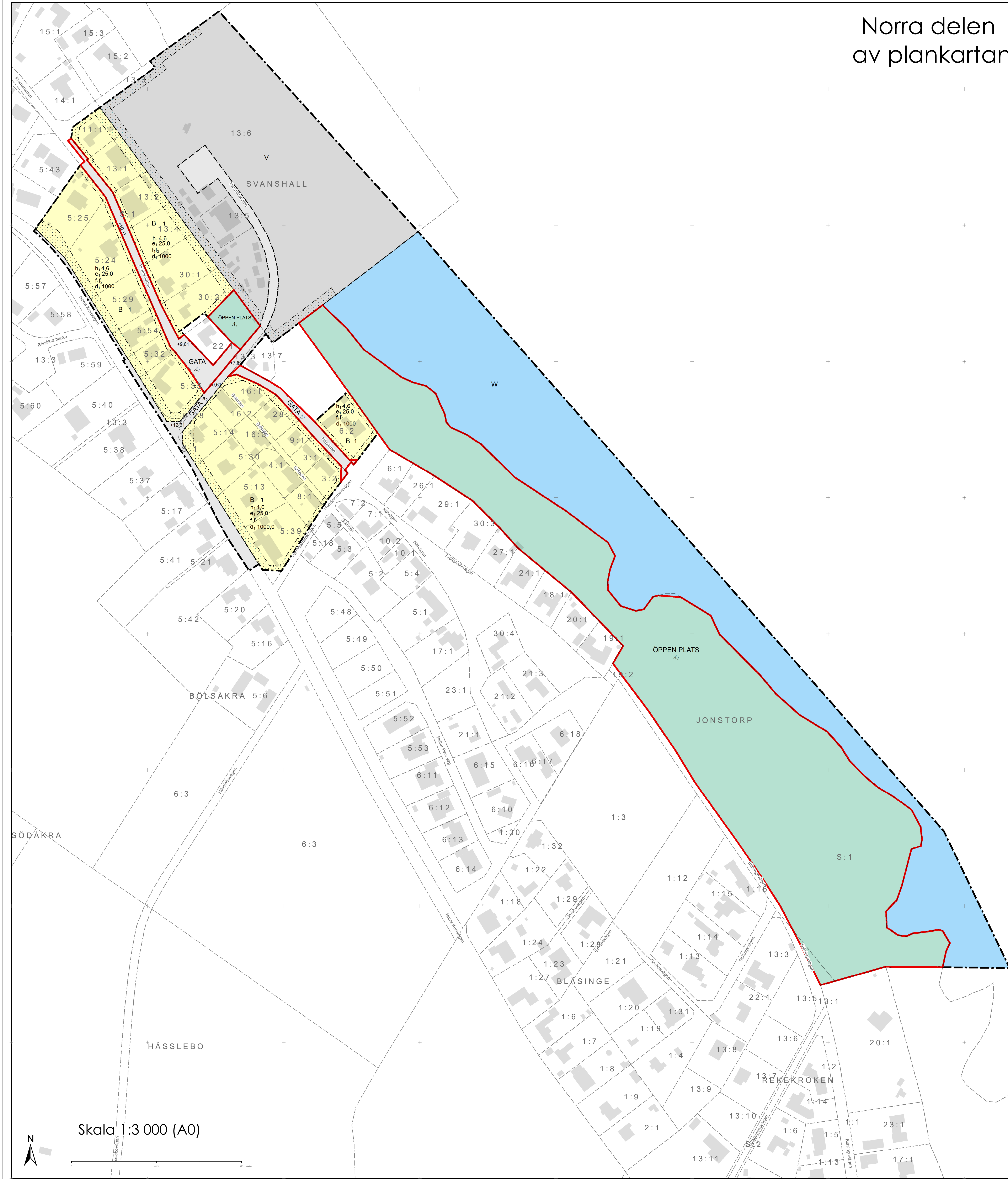
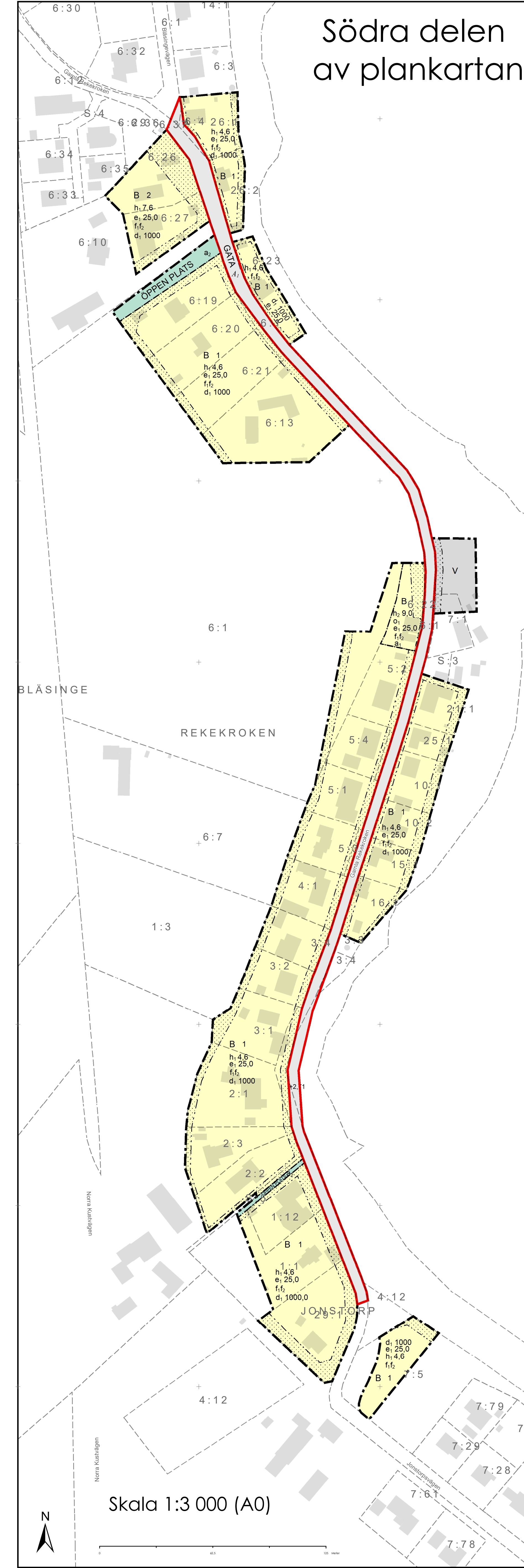


PLANKARTA



Norra delen
av plankartan



Södra delen
av plankartan

PLANENS SYFTE

Syftet med detalplanen är att ändra huvudmannaskapet från enskilt till kommunalt för allmänna platser i Svanshall, Rekekroken och Jonstorp.

PLANBESTÄMMELSER

Följande gäller inom områden med nedanstående beteckningar. Endast angiven användning och utformning är tillåten. Där beteckning saknas gäller bestämmelsen inom hela planområdet.

GÄLLANDE PLAN


Förslag till ändring och utvidgning av byggnadsplan för norra delen av Jonstorp kyrkby, Jonstorp kommun, Malmöhus län. Kommunens plannummer: 67/07. Lantmäteriets plannummer: 12-JON-833

I denna plan ändras delar av huvudmannaskap för allmän platsmark från enskilt till kommunalt. Den allmänna platsmarken som berörs av planändringen är markerad med röd linje på plankartan.

GÄLLANDE PLANBESTÄMMELSER

Den allmänna platsmarken har idag enskilt huvudmannaskap. Det står inte på plankartan, eftersom byggnadsplaner alltid hade enskilt huvudmannaskap.

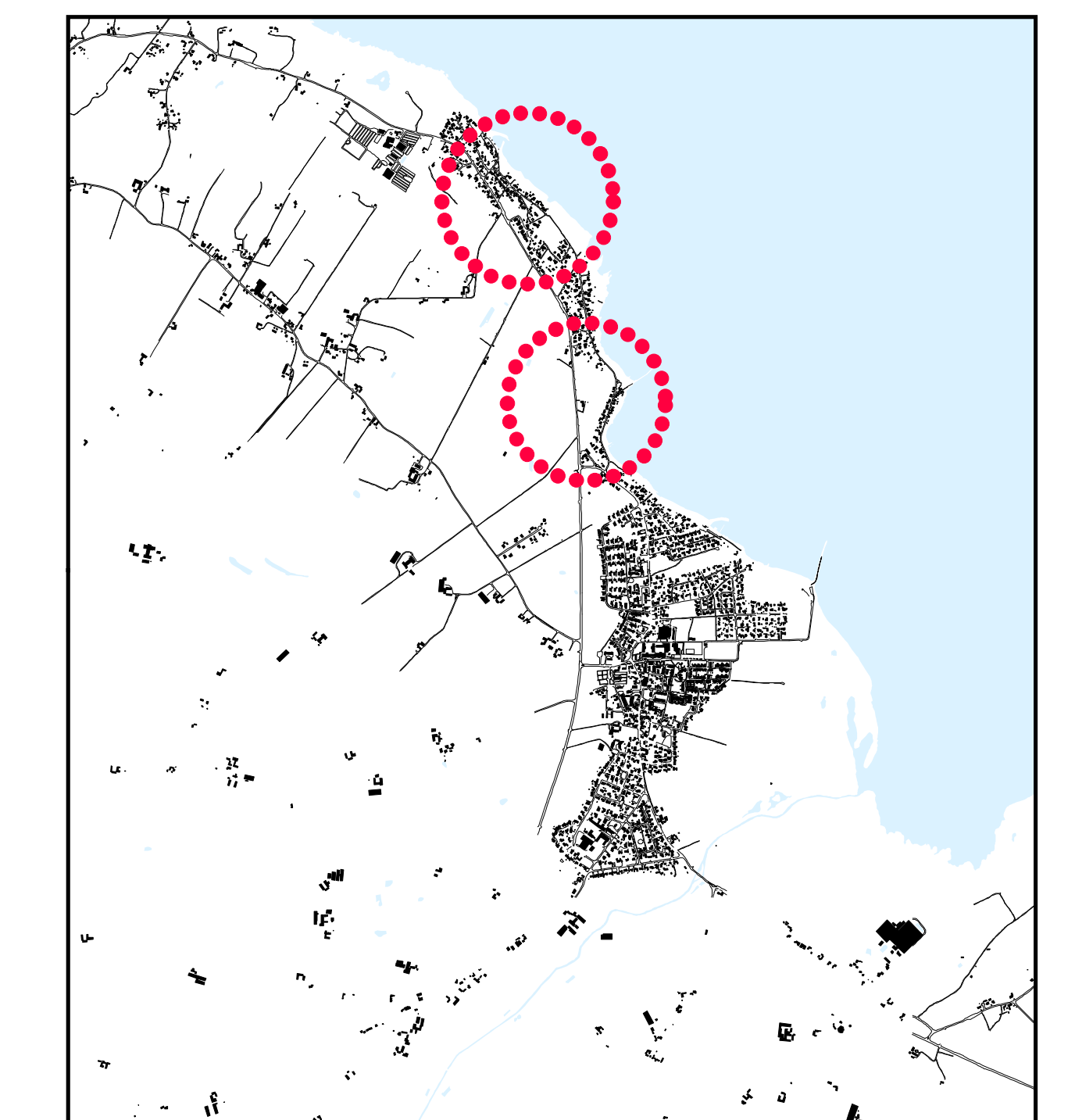
FÖRSLAG TILL ÄNDRING INOM RÖDMARKERAT OMRÅDE


 Kommunalt huvudmannaskap för allmän platsmark.

A_1 Genomförandetiden för allmän plats inom rödmärkat område 10 år från den dagen planen fått laga kraft.

Övriga planbestämmelser ändras inte. De kan läsas i sin helhet på Höganäs kommuns hemsida www.hoganas.se

ORIENTERINGSKARTA



 HÖGANÄS KOMMUN		ÄNDRING AV DETALPLAN FÖR INOM BRUNNBY OCH JONSTORPS SOCKNAR	
ANTAGANDE: LAGA KRAFT:		JONSTORP, HÖGANÄS KOMMUN, SKÅNE LÄN	
UPPRÄTTAD: 2024-05-02		SAMRÅDSHANDLING STANDARDFÖRFARANDE	
DIARIENUMMER: KS/2024/005		Gunilla Sandberg Planchef	
		Tove Olsson Johanna Augustsson Planarkitekt	